

# turismo humano

2013. Número 5. Publicación digital interactiva

Las mejores rutas para observar aves en Castilla y León



# Turismo Ornitológico





# TRINO



Grulla común (Grus grus)



## TRINO

### Las mejores rutas para observar aves en Castilla y León

El Proyecto TRINO (Turismo Rural de Interior y Ornitología), es una propuesta de treinta Grupos de Acción Local (GAL) del programa LEADER-CAL del Eje 4 del Fondo Europeo Agrícola de Desarrollo Rural (FEADER) en Castilla y León (España), cuyo principal objetivo es promocionar el turismo ornitológico en la Comunidad de Castilla y León.

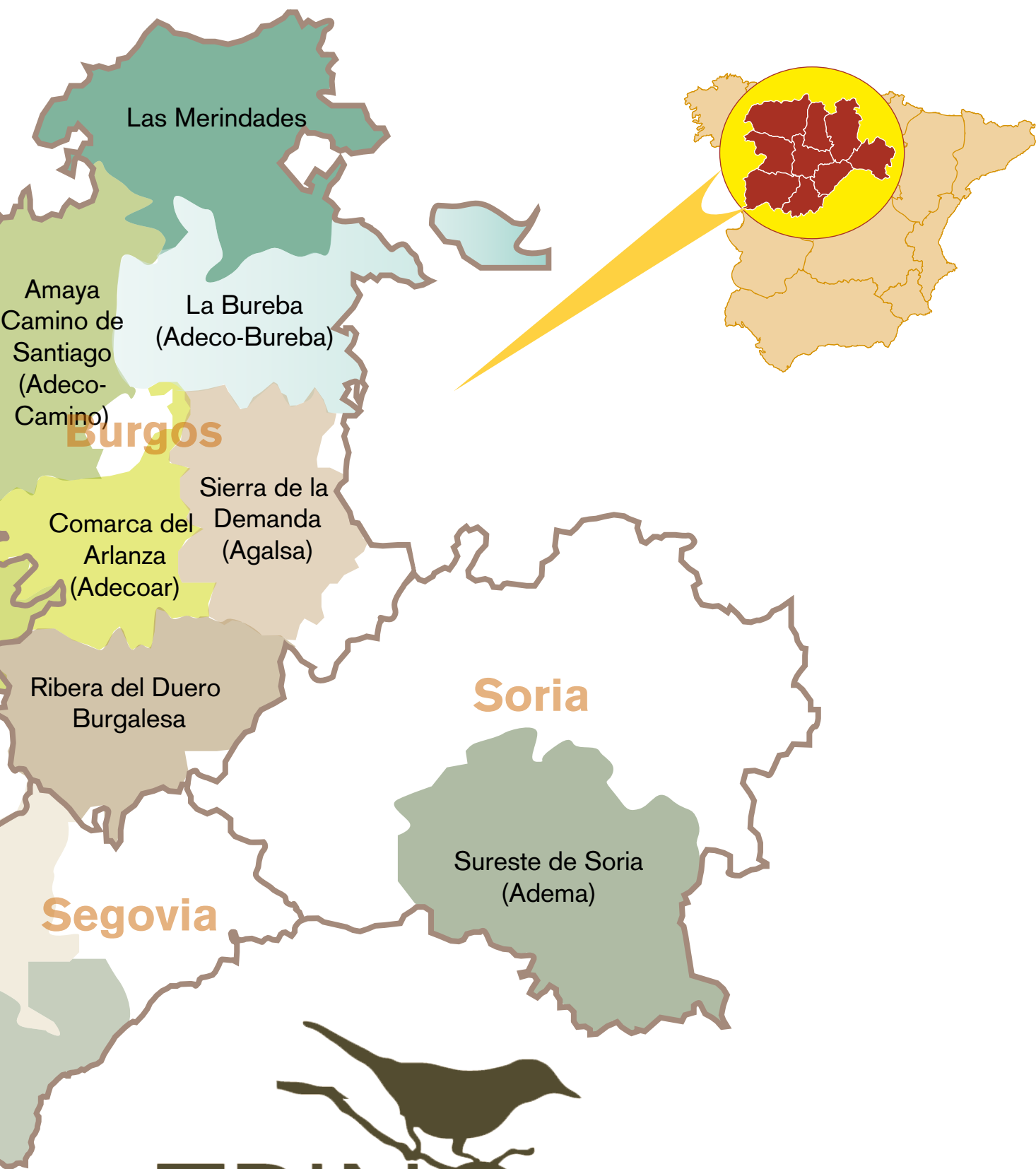
Estas comarcas cuentan con más de 500 km de rutas señalizadas, observatorios y otras infraestructuras para la observación de avifauna. Los 250 alojamientos rurales adheridos a TRINO se han comprometido a desarrollar una serie de actuaciones con el objetivo de ofrecer un servicio de calidad adaptado al turista ornitológico. Estos establecimientos disponen de información sobre la avifauna presente en cada territorio y cuentan con más de 3000 plazas.

El ámbito geográfico TRINO se extiende a 62.571,18 km<sup>2</sup> que suponen más del 52% de la superficie regional; representando los 1.516 municipios el 67,43 % de los municipios de la Comunidad Autónoma; y los 855.530 habitantes que habitan en estas 30 comarcas el 34,33% de la población de Castilla y León. Siendo sus 16.637,77 km<sup>2</sup> de superficie incluidos en la RED NATURA 2000 el 88% del territorio autonómico incluido en esta Red Ecológica de la U.E.

Este ámbito geográfico posee un gran potencial para la observación de aves puesto que cuenta con una amplia variedad de ecosistemas que le proporcionan una alta diversidad avifaunística, contando con registros de 361 especies de aves, 218 consideradas como nidificantes de las 266 citadas en España. Todo ello hace que Castilla y León se posicione como destino de turismo ornitológico tanto a nivel nacional como europeo.







# TRINO

Turismo Rural de Interior y Ornitología

## MAPA INTERACTIVO DE TERRITORIO TRINO (Municipios de Acción Local adheridos al Proyecto Trino)

# La Moraña (Ávila)

Ruta Madrigal de las Altas Torres



## La Moraña

En la llanura abulense es posible encontrar cuatro diferentes tipos de hábitat: la llanura cerealista, masas arbóreas, las zonas húmedas y los núcleos rurales. La llanura cerealista, el ecosistema de mayor valor ecológico, acoge especies de aves con el máximo grado de protección a nivel mundial como la avutarda y el sisón, acompañados de otras no menos importantes y bellas como son los aguiluchos cenizos, alcaravanes, gangas y ortegas. En esta comarca de Ávila existen representantes de alrededor de 220 especies (el 65% de las observadas en Castilla y León).

## Rutas ornitológicas

- Humedales de El Oso (Fin de semana)
- Lagunas de El Oso
- De Madrigal de las Altas Torres a Rasueros

Servicios Turísticos

Laguna del Oso





# Valle del Tiétar (Ávila)



Entorno del Embalse de Rosarito

## Valle del Tiétar


En conjunto, las zonas de la Red Natura 2000: Sierra de Gredos, Valle del Tiétar y Cerros de Guisando, ocupan en la comarca del Valle del Tiétar un 81% de la superficie comarcal. En el entorno del pantano de Rosarito existen observatorios para contemplar diversas aves como anátidas y grullas. En la confluencia con la garganta de Tiétar existe la posibilidad de observar cigüeñas negras, en peligro de extinción. Otras opciones son el Valle de Hiruelas; el Puerto del Pico y la subida a la cima del Toro; y la ZEPA Castañar de Casillas.

### Rutas Ornitológicas

- Entorno del pantano de Rosarito
- Castañar de Casillas
- ZEPA Valle del Tiétar y Parque Natural Sierra de Gredos (Fin de semana)

[Visita esta comarca](#)

[Servicios Turísticos](#)



Castañar de Casillas



# La Bureba (Burgos)



Pico mediano (Dendrocopos medius)

## La Bureba

El territorio de la Bureba forma parte de la zona de transición entre las regiones cantábrica y mediterránea, lo que propicia la existencia de una gran variedad de hábitats y, en consecuencia, de especies de aves. Los lugares de observación recomendados: Bosques de Obécuri y Bajauri, cuya especie más representativa de estos bosques es la población existente de pico mediano, que constituye una de las más importantes de la Península Ibérica; el Parque Natural de los Montes Obarenes y los alrededores del río Ubierna, como el cañón del arroyo Rucios.

## Rutas ornitológicas

- Los bosques de Obécuri y Bajauri
- El Pan Perdido
- Ubierna entre la Dehesa y el Cañón

Visita esta comarca

Servicios Turísticos



Cañón de Ubierna



# Amaya-Camino de Santiago (Burgos)



Cortados de Peña Ulaña

## Amaya Camino de Santiago

En la comarca Amaya-Camino de Santiago podemos distinguir dos zonas bien diferenciadas: En la zona norte donde el paisaje es más montañoso y con recursos cinegéticos destacan los cañones del Ebro y del Rudrón. La zona de Peña Amaya y su entorno y los valles de Humada, Rebolledo de la torre, el Tozo y Valdelucio son exponentes de un paisaje modelado por la acción de numerosos ríos que contrastan con alta y pelada paramera. Ambas zonas han sido incluidas como ZEPA'S y LIC'S en la Red Natura 2000.

### Rutas ornitológicas

- Desfiladero del río Rudrón
- Lagunas de Villasandino
- Los cortados de Peña Ulaña
- ZEPA Humada-Peña Amaya y Rudrón (Fin de semana)

Visita esta comarca

Servicios Turísticos



Río Rudrón



# Comarca del Arlanza (Burgos)



Zona esteparia de Villangómez

## Comarca del Arlanza

Los montes del Alto Arlanza denominados Sabinares del Arlanza y las riberas de sus ríos están señaladas como ZEPAs y LICs. En las zonas cerealistas se pueden observar aves como la avutarda, la perdiz, la codorniz, la corneja y el alcaudón y, por supuesto, aves rapaces. El bosque de galería y la abundancia de pequeños peces e insectos sirven de alimento al martín pescador, la garza real, los ruiseñores y las currucas. En los desfiladeros destacan los alimoche y los buitres leonados. A la orilla de los ríos, se escuchan los cantos de pájaros como los ruiseñores, currucas, zarceros y oropéndolas.

## Rutas ornitológicas

- [Aves esteparias en Villangómez](#)
- [La ribera de Lerma](#)
- [Desfiladero de Mataviejas](#)

[Visita esta comarca](#)

[Servicios Turísticos](#)



Ribera de Lerma



# Ribera del Duero Burgalesa (Burgos)



Embalse de Tórtoles de Esgueva

## Ribera del Duero Burgalesa

Los Valles del Duero y del Esgueva configuran un territorio con numerosos elementos afines, el paisaje de vega compuesto por llanuras, lomas onduladas, cerros y desniveles que se superponen entre regadíos, cereal, viñedos y montes. Se trata de una zona eminentemente agrícola, explotada desde antiguo, desde las fértiles vegas de regadío hasta los amplios páramos de cereal, pasando, cómo no, por los extensos viñedos que salpican el paisaje. Paisaje característico de ribera y bosque de gran belleza y con una riqueza ornitológica importante.

### Rutas ornitológicas

- Humedales de Villalba de Duero
- La Aguilera y sus aves
- El embalse de Tórtoles de Esgueva

Visita esta comarca

Servicios Turísticos



Humedales de Villalba de Duero

# Sierra de la Demanda (Burgos)



Laguna de Hacinas

## Sierra de la Demanda

La Sierra de la Demanda posee dos ZEPAs (Sierra de la Demanda y Sabinares del Arlanza), ambas pertenecientes a regiones biogeográficas mediterráneas. A ellas se unen dos interesantes humedales, el de Atapuerca y el de Hacinas. Entre las aves de la Sierra de la Demanda se encuentran la cigüeña blanca, el aguilucho cenizo, el alimoche, la tórtola común, el águila perdicera, el águila real, buitre leonado, halcón peregrino, búho real, águila culebrera, águila calzada, milano negro y muchas otras. Pero destacan por su especial protección el aguilucho pálido, el halcón abejero o la perdiz pardilla ibérica.

## Rutas ornitológicas

- [Humedal de Atapuerca](#)
- [Las lagunas de Hacinas](#)
- [Desfiladero de Mataviejas](#)

[Visita esta comarca](#)

[Servicios Turísticos](#)



Buitre leonado (Gyps fulvus)



# Las Merindades (Burgos)



Humedales del embalse del Ebro

## Las Merindades

Zona de transición de las dos grandes regiones biogeográficas europeas, Atlántica y Mediterránea, que convierte esta comarca en verdadero paraíso de aves gracias a su gran diversidad paisajística y biológica. En lo que a su avifauna se refiere, Las Merindades cuenta en torno a 175 especies diferentes que pueden ser observadas en las diferentes estaciones del año, ya que se encuentran aves nidificantes, estivales, invernantes y aves de paso procedentes del norte europeo que cruzan en busca de mejores temperaturas.

## Rutas ornitológicas

- Los humedales del embalse del Ebro
- Lagunas de Antuzanos
- Embalse del Ebro y Monumento Natural Ojo Guareña (Fin de semana)

Visita esta comarca

Servicios Turísticos



Lagunas de Antuzanos



# Sahagún - Sur de León (León)



Rebollares del Cea

## Zona de Sahagún-Sur de León

Tierra de Campos, los Oteros o las estribaciones de montaña, hacen que esta comarca tenga una gran diversidad paisajística en pocos kilómetros con posibilidades para senderismo, pesca guiada, rutas con bicicleta, canoa, caballo, incluso vuelos en avioneta. Pero además, el Sureste de León conserva una gran red de humedales y otros recursos fluviales que permiten el turismo ornitológico desde los observatorios de aves situados en las lagunas más importantes. Pero también se pueden observar aves esteparias en Tierra de Campos, como la avutarda. Se trata de un territorio salpicado de lagunillas esteparias, pequeños humedales.

### Rutas ornitológicas

- Valverde - Enrique
- Rebollares del Cea

Visita esta comarca

Servicios Turísticos



Avetoro (*Botaurus stellaris*)



# Comarca del Bierzo (León)



Lago de Carucedo

## Comarca del Bierzo

La comarca berciana está situada en el noroeste de la provincia de León. Lo más característico es su forma de hoya, al estar rodeada por montañas de hasta 2.000 metros. Territorio para la observación de aves, especialmente en el Arroyo de Rebolo, en la Sierra de los Ancares o el impactante paisaje de Las Médulas. La ruta por el mayor humedal de la comarca, el lago de Carucedo, permite ver unos impresionantes ejemplares de castaño y transita por un rico ecosistema de ribera y lacustre, donde se pueden observar aves asociadas a estos ambientes.

### Rutas ornitológicas

- Las Médulas y Montes del Teleno (Fin de semana)
- Ruta del arroyo del Rebolo
- Las aves de Carucedo
- Peranzanes y sus aves

Visita esta comarca

Servicios Turísticos



Arriado en la ruta del Arroyo del Rebolo



# Cuatro Valles (León)



Embalse de Villameca

## Montaña Noroccidental Leonesa (Cuatro Valles)

Su ubicación entre la montaña cantábrica y los páramos leoneses, otorgan a sus comarcas un valioso patrimonio natural. En sus rutas es probable el avistamiento de rapaces como el buitre leonado, el alimoche, la culebrera europea o el busardo ratonero. En sus bosques se puede observar el trepador azul, el reyezuelo sencillo, el camachuelo, el arrendajo, el carbonero palustre, el busardo ratonero o la culebrera europea.

### Rutas ornitológicas

- Valporquero de Torío
- Bosque mixto de Caboalles
- Embalse de Villameca
- Babia y Valle de San Emiliano (Fin de semana)
- Hoces de Vegacervera y Picos de Europa (Fin de semana)

Visita esta comarca


Servicios Turísticos



Bosque mixto de Caboalles



# Montaña de Riaño (León)



Bosque de Robledo de Guzpeña

## Montaña de Riaño

Este territorio forma parte de una ZEPA, lo que permite la conservación de las distintas especies de aves, las cuales se puedan observar sin dificultad: águilas, pájaros carpinteros, búhos o alimoches, entre otras especies que pueden verse en los sotos y peñas del Parque Picos de Europa; también se pueden observar cormoranes, gaviotas, garzas o patos entre las especies que habitan en los ríos o en los pantanos.

El territorio permite además la posibilidad de observar otro tipo de animales salvajes como lobos, osos, rebecos o ciervos

### Rutas ornitológicas

- Cuenca del río Curueño
- Bosques de Robledo de la Guzpeña
- Hoces de Vegacervera y Picos de Europa (Fin de semana)

Visita esta comarca

Servicios Turísticos



Cuenca del río Curueño



# Montañas del Teleno (León)



Santa Elena de Jamuz

## Montañas del Teleno

En los más de 2.100 Km<sup>2</sup> de esta comarca se presenta un mosaico natural sorprendente, con parajes que aúnan perfiles y elementos característicos de la serranía junto a otros típicos de la llanura o las riberas. Posee 242.900 has. encuadradas como ZEPA y 43.775 has. catalogadas como LIC, además de un rico y variado patrimonio natural con llamativos endemismos florísticos y faunísticos. Existen zonas privilegiadas para la observación de estas y otras aves y se cuenta ya con unas instalaciones de interpretación en la localidad de Jiménez de Jamuz, dentro de la ZEPA "Valdería- Jamuz".

### Rutas ornitológicas

- Las faldas del Teleno
- Santa Elena de Jamuz
- Las Médulas y Montes del Teleno (Fin de semana)

Visita esta comarca

Servicios Turísticos



Ruta de las faldas del Teleno



# Páramo, Órbigo y Esla (León)



La Antigua, estepas cerealistas

## Páramo, Órbigo y Esla

Territorio de tradiciones de gran raigambre cuenta con una superficie de 8.036 hectáreas de ZEPA y 806 de LIC. Presenta un ecosistema idóneo para el ave voladora más pesada del mundo, la imponente avutarda, que forman bandos visibles desde el camino y aunque en las lagunas se pueden observar pequeñas aves lacustres como zampullines o gallinetas, el grupo de aves más representativo de la zona es el de las esteparias: aguilu-chos cenizo y pálido, cernícalo primilla, sisón, cogujada o calandria. En las riberas se pueden observar aves propias de estos hábitats como currucas o pinzonas.

### Rutas ornitológicas

- Aves esteparias en La Antigua
- Ruta por la vega del Órbigo
- ZEPA Valderia (Fin de semana)

Visita esta comarca

Servicios Turísticos



Vega del Órbigo



## Rutas ornitológicas por Castilla y León

Todos los itinerarios propuestos pretenden acercar al público en general el disfrute de la naturaleza a través de un tipo de turismo peculiar como es el ornitológico. Con este fin se han diseñado unas rutas comarcales y regionales en algunas de las zonas más representativas, desde el punto de vista ornitológico, de cada comarca.

Desde el Proyecto TRINO se quiere potenciar el senderismo como un modo de acercarse a las aves y a sus hábitats, y al patrimonio etnográfico o monumental, siendo un complemento al desarrollo del turismo sostenible en Castilla y León, y empleando las nuevas tecnologías y las múltiples aplicaciones y utilidades que estas nos permiten.

### RUTAS COMARCALES

Estos itinerarios están pensados para realizarse a pie o en bicicleta, y recorren algunos de los ambientes más destacables por su riqueza ornitológica y paisajística de cada territorio.

### RUTAS REGIONALES

Estas rutas se han diseñado para realizarse en coche, con unas paradas aconsejadas para descubrir personalmente las joyas ornitológicas y paisajísticas que atesoran esos lugares. Se proponen 15 rutas de fin de semana y 5 de una semana entera, donde se definen los sitios de interés, las aves más representativas y se plantea un itinerario para cada día.





# Cerrato Palentino (Palencia)



Chozo de la Cabañona. Monte Dueñas

## Cerrato Palentino

Desde el punto de vista de la riqueza natural y ornitológica, la Red Natura 2000 (zonas de alto valor natural y ecológico) en el Cerrato estaría compuesta por la ZEPA (Zona de Especial Protección de Aves) de Riberas del Pisuegra y los LIC (Lugar de Interés Comunitario) Montes Torozos y Páramos de Torquemada-Astudillo dentro del LIC Montes del Cerrato. Sus principales valores ornitológicos residen en las llanuras cerealistas y sus humedales.

## Rutas ornitológicas

- El quejigar de Hérmedes
- Villaviudas
- Arroyo del Maderón - Monte Girón
- Baltanás - Antigüedad
- Monte de Dueñas
- Vertavillo - Valle de Arranca
- Villamediana - Monte de Torquemada

Visita esta comarca

Servicios Turísticos



Quejigar de Hérmedes



# Montaña Palentina (Palencia)

El río Pisuerga a su paso por Villaescusa de las Torres



## Montaña Palentina

Los amplios campos de cereales se combinan con bosques, montes y desfiladeros. En las zonas más llanas se puede detectar la presencia de la tarabilla común, la cigüeña blanca, la alondra común, el verdecillo, el triguero o la estival abubilla, entre otras especies de aves. En todo el territorio surgen entre el verdor de los pastos, los espesos robledales y la vegetación de ribera que acompaña los arroyos es fácil observar todo tipo de aves.

## Rutas ornitológicas

- Entre Nestar y Cordovilla de Aguilar
- De San Martín de Perapertú a Mudá
- Río Pisuerga en Villaescusa de las Torres
- Parque Natural Fuentes Carrionas y Fuente Cobre (Fin de semana)

Visita esta comarca

Servicios Turísticos

De Mudá a San Martín de Perapertú





# Tierra de Campos Palentina (Palencia)



Canal de Castilla

## Tierra de Campos Palentina

Lugar privilegiado para la observación de aves, ya que a través de sus campiñas agrícolas, sus riberas y zonas húmedas podremos encontrar aves esteparias y grandes concentraciones de aves acuáticas en las Lagunas de La Nava, Boada y Pedraza.

La comarca cuenta con tres Espacios Red Natura 2000, clasificados como ZEPA, designados por sus importantes poblaciones de aves esteparias como avutardas, sisones, aguiluchos cenizos o cernícalos primillas.

### Rutas ornitológicas

- Humedales de Boada (Fin de semana)
- Las aves del Canal de Castilla
- Ribera y monte mediterráneo en Población de Arroyo
- Río Carrión entre canales
- Camino de Santiago

Visita esta comarca

Servicios Turísticos



Río Carrión



# Zona Oeste de Salamanca (Salamanca)



Ruta Gema Fábrica de Harinas

## Zona Oeste de Salamanca

Las Tierras del Oeste Salamantino se extienden hasta la frontera con Portugal comprendiendo las comarcas de Tierra de Vitigudino, Las Arribes del Duero, el Abadengo, la Ramajería y Tierra de Ledesma. Sus gentes mantienen una forma de vida tradicional que facilita el respeto al medioambiente y la conservación de la zona. Dentro de estos territorios se ubica parte del Parque Natural de Arribes del Duero, una de las mayores áreas protegidas de Europa declarada además ZEPA y Lugar de Interés Comunitario.

## Rutas ornitológicas

- Arribes del Duero (Fin de semana)
- Gema - Fábrica de Harina
- Ledesma - Puente Mocho
- Pereña de la Ribera - Mirador de la Ermita

[Visita esta comarca](#)

[Servicios Turísticos](#)



Mirador de la Ermita



# Comarca de Alba y Guijuelo (Salamanca)



Ribera del río Tormes

## Comarca de Alba y Guijuelo

Comarca repartida en 67 municipios pertenecientes a tres comarcas; la Comarca del Campo Charro con gran valor natural y paisajístico por formar parte de la dehesa Charra de encina; la comarca de Alba de Tormes con extensiones del LIC de la Ribera de la subcuenca del río Tormes y una gran parte de la ZEPA de Campos de Alba; en la Comarca de Guijuelo se encuentra el embalse de Santa Teresa con un gran valor avifaunístico y natural. Estas comarcas cuentan con 30.968 habitantes y una extensión de 14,11 km<sup>2</sup> de Red natura 2000.

### Rutas ornitológicas

- Parque Natural de las Batuecas (Fin de semana)
- Ribera del río Tormes
- Dehesa Charra
- Embalse de Santa Teresa

Visita esta comarca

Servicios Turísticos




Embalse de Santa Teresa



# Sierra de Béjar y Francia (Salamanca)

Bosques de Sierra de Béjar y Francia



## Sierra de Béjar y Francia

En estas sierras hay varias Zonas de Especial Protección para las Aves (ZEPAs) cuyo objetivo es la protección de las aves mediante la conservación de sus habitats; estas son Las Batuecas-Sierra de Francia, Candelario, Las Quilamas y Río Alagón con lo que este territorio goza de una atractiva oferta complementaria: la presencia de aves, así el visitante puede disfrutar además de sus bellos paisajes, de un brillante patrimonio cultural y una suculenta gastronomía en unas apasionantes jornadas de observación de aves, descubriendo las especies que sobrevuelan estas sierras.

### Rutas ornitológicas

- Parque Natural de las Batuecas (Fin de semana)
- Ruta de Cantagallo al río
- La Alberca - Herguijuela

Visita esta comarca

Servicios Turísticos

Agua y vegetación





# Nordeste de Salamanca (Salamanca)



Los Arapiloes, sitio histórico donde se libró la batalla de Arapiloes (1812)

## Nordeste de Salamanca


Las aves del Nordeste de Salamanca son el grupo más diverso entre los vertebrados, con unas 250 especies inventariadas. La avifauna de estepas y las aves acuáticas están bien representadas en el Nordeste. El Azud de Riolobos ha aportado especies antes desconocidas en esta comarca, como la malvasía cabeciblanca y el tarro blanco. Goza de varias zonas protegidas, todas ellas integradas en la Red Natura 2000, dependiente de la Unión Europea. Algunos lugares están reconocidos como Zonas Húmedas Catalogadas.

### Rutas ornitológicas

- Vega del río Tormes
- Alcornocal de Zamayón-Valdelosa
- Azud del río Lobos
- Humedales de El Oso (Fin de semana)

Visita esta comarca

Servicios Turísticos



Alcornocal de Zamayón



# Santa María la Real de Nieva (Segovia)



De Melque a Laguna Rodrigo

## Comarca de Santa María la Real de Nieva

La comarca goza de numerosas especies de aves en distintos habitats. En lagunas, como Laguna Rodrigo pueden observarse aves acuáticas: cigüeñuelas, azulones, garzas reales, cercetas, patos cucharas. En los paisajes de pinares próximos a los ríos la diversidad de aves se combina entre especies forestales y de aves de ribera: pitos reales, trepadores azules, alcaudones, mirlos, abejarucos, jilgueros y agateadores. En zonas de campiña cerealista abundan totovías, jilgueros, collalbas, tarabillas, calandrias y alondras.

### Rutas ornitológicas

- Humedales de Cantalejo (Fin de semana)
- Valle del Voltoya
- Melque a Laguna Rodrigo
- Valle del arroyo Tormejón

Visita esta comarca

Servicios Turísticos



Valle del Voltoya



# Tierra de Pinares (Segovia)



Laguna del Espadañal

## Tierra de Pinares

La riqueza avifaunística cobra especial interés en varias zonas declaradas ZEPAs y LICs dentro de la Red Natura 2000, haciendo especial referencia a las Lagunas de Cantalejo. Gran parte del territorio está señalado como Zona de Importancia de la Cigüeña Negra. Estas zonas sumadas a otras que, aún no teniendo una figura de protección, son de gran interés para la ornitología, como ocurre con los páramos calizos y las hoces septentrionales del río Duratón, hacen que la comarca Tierra de Pinares segoviana se defina como destino ornitológico por la variedad de sus ecosistemas.

### Rutas ornitológicas

- Laguna de El Espadañal
- Las Madres del río Botija
- Humedales de Cantalejo (Fin de semana)

Visita esta comarca

Servicios Turísticos



Las Madres del Río Botija



# Segovia Sur (Segovia)

Los Arroyos de Caballar



## Segovia Sur

La comarca está integrada por cincuenta y un municipios, en su mayoría de la vertiente norte de la Sierra de Guadarrama, lo que confiere a la comarca un carácter eminentemente serrano. Tiene una extensión total de 1.594 Km<sup>2</sup>, dominada en su mayoría por la Sierra de Guadarrama. Más del 60% del territorio se encuentra incluido en la red Natura 2000. La calidad fáustica de las tres ZEPAs es similar, ya que en realidad se tratan de tres zonas diferentes de la Sierra del Guadarrama. Este territorio se encuentra en el ámbito de recuperación de la cigüeña negra y el águila imperial, especies catalogadas en peligro de extinción.

### Rutas ornitológicas

- [Risca de Valdeprados](#)
- [Río Santa Águeda](#)
- [Los arroyos de Caballar](#)

[Visita esta comarca](#)

[Servicios Turísticos](#)

Risca de Valdeprados





## Recursos

Buscador de Alojamientos

Empresas de Turismo Activo

Listado de Miradores/Observatorios de aves de Castilla y León 

Centro de Interpretación de la Avifauna

Rutas con realidad aumentada

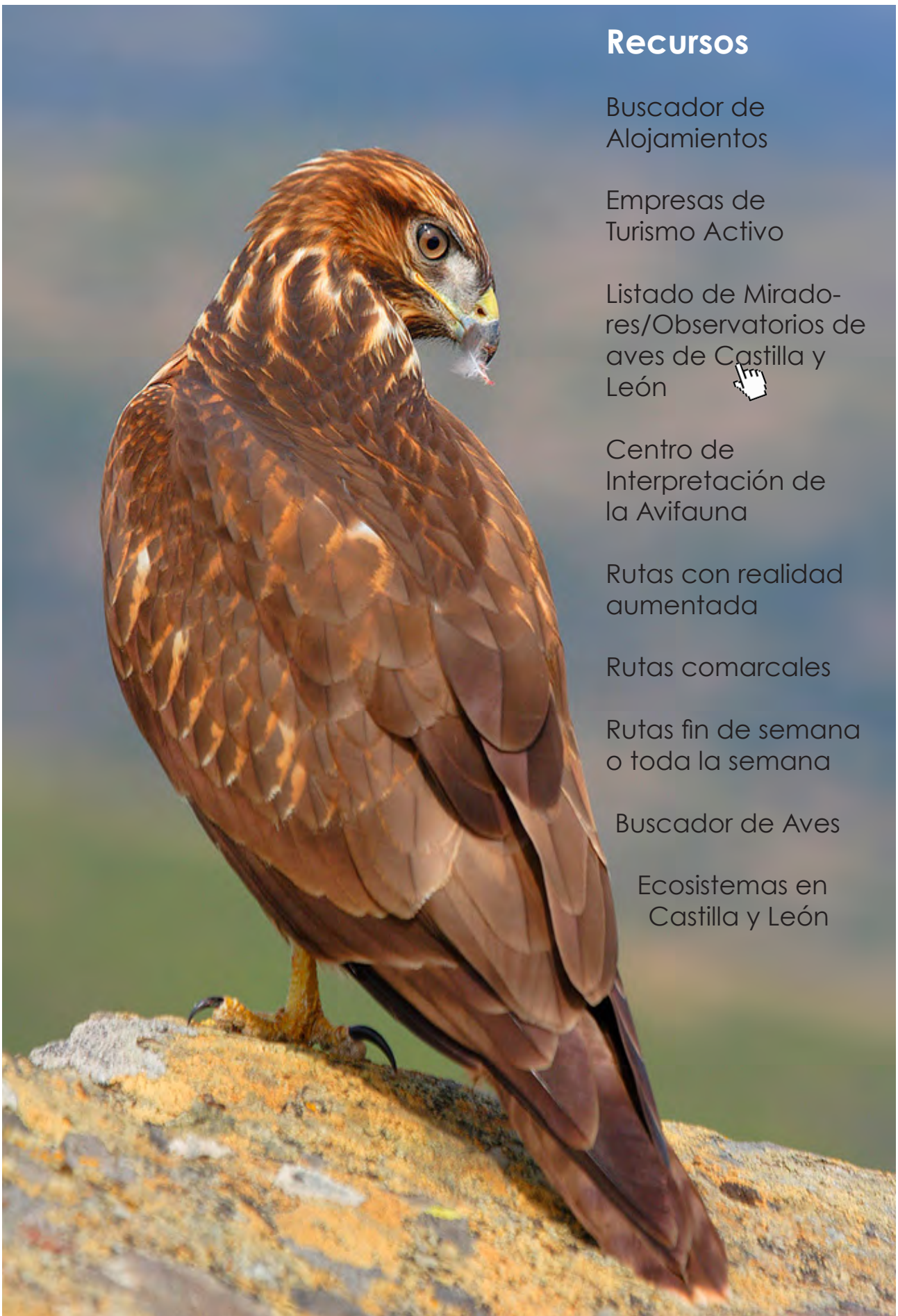
Rutas comarcales

Rutas fin de semana o toda la semana

Buscador de Aves

Ecosistemas en Castilla y León

Busardo ratonero





## Las rutas en su móvil con realidad aumentada

La realidad aumentada añade información adicional a una imagen captada en tiempo real. Así, el usuario puede ver, sobre la imagen real una "capa" de información con señales que indican puntos de información interesantes para el usuario. Para poder visualizar esta aplicación se emplea Layar, una aplicación de realidad aumentada. Esta aplicación combina la utilización del GPS, la brújula digital, la cámara y la conexión permanente a Internet. Para poder utilizar esta aplicación hay que disponer de un teléfono móvil con sistema operativo Android o un Iphone

dotados de GPS. Una vez descargada la aplicación Layar y la capa de TRINO, se puede visualizar los puntos de interés más relevantes de cada una de las rutas ornitológicas, a la vez que seguir el trazado en Google Maps. Se podrá obtener información in situ de los distintos hábitats de las aves, así como información de los elementos patrimoniales de interés.

Cigüeñuela común





# Sureste de Soria (Soria)



Bordecorex - Fuentegelme

## Sureste de Soria


Dentro de la Red Natura 2000 destacan las ZEPAs de Monteagudo de las Vicarías, Altos de Barahona y los Páramos de Layna y los LIC de los Altos de Barahona, Páramos de Layna, Sabinares del Jalón, Quejigares de Gómara - Nágima, Riberas del Río Duero y Afluentes. También se encuentra una amplia lista de lagunas incluidas en el Catálogo de Castilla y León como Humedales de Interés Especial, con el fin de favorecer su protección y entre las que se destacan el Embalse de Monteagudo de las Vicarías o la Laguna de Judes.

### Rutas ornitológicas

- Hoces río Escalote y Embalse de Monteagudo (Fin de semana)
- Somaen\_Avendales
- Barranco de Algodrón
- Bordecorex - Fuentegelme

Visita esta comarca

Servicios Turísticos



Alondra Ricotti (Chersophilus duponti)



# Tierra de Campos de Valladolid

Avutardas en los campos cerealistas del Norte de Valladolid



## Tierra de Campos de Valladolid

La avutarda es la reina de la estepa cerealista, con sus 0,9 m de altura, un metro de larga y dos de envergadura y con un peso que llega a superar los 18 kilos, se convierte en el ave más pesada del mundo capaz de volar. Entre muchas otras destaca también el sisón. El cernícalo primilla se convierte al caer la primavera en residente habitual, al igual que el milano real. También se observan rapaces de interés ornitológico desde el aguilucho lagunero hasta el elanio azul.

### Rutas ornitológicas

- Humedales de Boada (Fin de semana)
- Melgar de Arriba
- Cuenca de Campos- Villabaruz de Campos
- La Unión de Campos - Valdunquillo

Visita esta comarca  
Servicios Turísticos

Palomares redondos





# Zona Centro de Valladolid



Las Navas de Peñafior, de Hornija y wamba

## Zona Centro de Valladolid

El Espacio Natural Riberas de Castronuño-Vega del Duero, y las riberas de los ríos Duero y Pisuerga, constituyen, dentro de su ámbito de actuación, ecosistemas de gran importancia ornitológica. En los majanos se apostan los mochuelos y las collalbas grises mientras que, dentro de los campos de cereal, canta la huidiza codorniz. En las navas, los años de lluvias, descansan especies migradoras de limícolas y anátidas (correlimos, archibebe, chorlitos, ánades, etc.) y pueden llegar a criar la gaviota reidora y la cigüeñuela, entre otras aves.

### Rutas ornitológicas

- Parque Natural Riberas de Castronuño (Fin de semana)
- Las Navas de Peñafior de Hornija y Wamba
- Valle de Hornija
- Área de Valdegalindo

Visita esta comarca

Servicios Turísticos



Valle de Hornija



# Comarca de Sayago (Zamora)



Mirador de las Barrancas

## Comarca de Sayago

Sayago es una zona agreste de gran atractivo por la calidad ambiental y diversidad paisajística y de ecosistemas de su territorio, conservando una de las comunidades biológicas más características de la región mediterránea, y muchas de sus especies más emblemáticas como la cigüeña negra, el águila perdicera o el buitre leonado.

En las rutas a Abelón o al Mirador de las Barrancas se puede disfrutar de paisajes espectaculares, con el vuelo de la protegida cigüeña negra, el alimoche, el buitre leonado o el águila real.

### Rutas ornitológicas

- Arribes del Duero (Fin de semana)
- El Duero desde Abelón
- Fariza al mirador de Las Barrancas

Visita esta comarca

Servicios Turísticos



El Duero desde Abelón



# Comarca de Campos-Pan-Norte Duero (Zamora)



Monasterio de Santa María de Morenuela

## Comarca de Campos-Pan-Norte Duero

El territorio llano, unido a lo poco permeable de los terrenos, ha dado lugar a la existencia de lagunas como las Lagunas de Villafáfila, Reserva Natural y refugio de invierno de aves acuáticas procedentes del norte de Europa. También en la Reserva se concentra una numerosa población de aves esteparias, entre las que destaca la avutarda (Otis tarda) con un censo post-reproductor en los meses de agosto en torno a 1.000 ejemplares, con cifras en la época de celo que alcanzan los 2.500 ejemplares. En la zona existen cuatro Zonas de Especial Protección para las aves (ZEPAs).

### Rutas ornitológicas

- Embalse de Ricobayo
- Granja de Morenuela
- Río Sequillo

Visita esta comarca

Servicios Turísticos



Río Sequillo



# Valles de Benavente (Zamora)



Milles de Polvorosa

## Valles de Benavente

La comarca de los Valles de Benavente constituye una encrucijada en la que confluyen algunos de los principales cursos fluviales de la cuenca noroccidental del río Duero. Vinculados a éstos ambientes acuáticos se pueden encontrar más de 40 especies de aves, siendo especialmente representativas entre otras el martín pescador, avión zapador, abejarruco, gorrión molinero, lavanderas, pajaritas etc. En el recorrido que une los embalses de Congosta y de Ayoo se pueden observar sobre todo aves acuáticas como el somormujo lavanco o la focha, que han encontrado aquí su hábitat ideal.

## Rutas ornitológicas

- Embalses de Congosta y Ayoo de Vidriales
- Milles de Polvorosa

Visita esta comarca


Servicios Turísticos,



Embalse de Congosta



## Grupos de Acción Local que forman TRINO







# TRINO

Turismo Rural de Interior y Ornitología



[www.birdwatchinginspain.com](http://www.birdwatchinginspain.com)

