



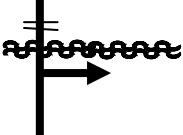





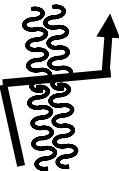

Los Arroyos de Caballar

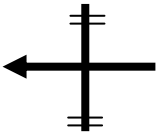

Nº	PARCIAL (m)	TOTAL (km)
01	0	0,000
COORDENADAS UTM		
X	419144	
Y	4552812	
INICIO: Caballar. Iglesia de Nuestra Señora de la Asunción. Coger la calle Umbría Alta en dirección NE, hasta que se hace camino de tierra		
		



Nº	PARCIAL (m)	TOTAL (km)
02	356	0,356
COORDENADAS UTM		
X	419434	
Y	4552970	
Empieza el camino de tierra. Continuar recto		
		



Nº	PARCIAL (m)	TOTAL (km)
03	257	0,613
COORDENADAS UTM		
X	419683	
Y	4552996	
Girar a la derecha, remontando el arroyo de la Nava		
		



Nº	PARCIAL (m)	TOTAL (km)
04	717	1,330
COORDENADAS UTM		
X	419961	
Y	4552357	
Fuente de la Fresneda		
		

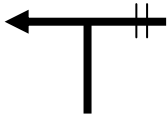

Nº	PARCIAL (m)	TOTAL (km)
05	629	1,959
COORDENADAS UTM		
X	420257	
Y	4551844	
Girar a la derecha, cruzar el arroyo y seguir por el camino subiendo a una meseta		
		

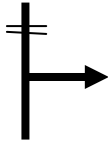

N°	PARCIAL (m)	TOTAL (km)
06	302	2,261
COORDENADAS UTM		
X	420344	
Y	4551579	
Al cruce con la pista que recorre la loma, abandonarla en dirección Oeste hacia el valle del arroyo Horco		
		

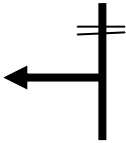

N°	PARCIAL (m)	TOTAL (km)
07	206	2,467
COORDENADAS UTM		
X	420160	
Y	4551542	
Vistas del valle del arroyo del Horco: bajar al valle en diagonal a media laderacogiendo como referencia la chopera		
		



N°	PARCIAL (m)	TOTAL (km)
08	202	2,669
COORDENADAS UTM		
X	420014	
Y	4551635	
La pendiente se hace menos pronunciada, bajar al sendero pegado al arroyo		
		

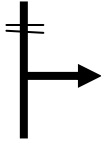

N°	PARCIAL (m)	TOTAL (km)
09	215	2,884
COORDENADAS UTM		
X	419850	
Y	4551652	
Fuente Redonda		
		



N°	PARCIAL (m)	TOTAL (km)
10	1.072	3,956
COORDENADAS UTM		
X	419280	
Y	4552513	
Girar a la izquierda en la carretera		
		



Nº	PARCIAL (m)	TOTAL (km)
11	72	4,028
COORDENADAS UTM		
X	419290	
Y	4552447	
Girar a la derecha y dejar la carretera		
		

Nº	PARCIAL (m)	TOTAL (km)
12	293	4,321
COORDENADAS UTM		
X	419086	
Y	4552649	
Girar a la izquierda		
		

Nº	PARCIAL (m)	TOTAL (km)
13	612	4,933
COORDENADAS UTM		
X	418508	
Y	4552845	
Ermita de San Frutos		
		

Nº	PARCIAL (m)	TOTAL (km)
14	92	5,025
COORDENADAS UTM		
X	418442	
Y	4552857	
Girar a la derecha		
		

Nº	PARCIAL (m)	TOTAL (km)
15	98	5,123
COORDENADAS UTM		
X	418487	
Y	4552951	
Ermita de la Fuente Santa. La ruta continuar volviendo a la iglesia de Caballar		
		

Nº	PARCIAL (m)	TOTAL (km)	
16	1.212	6,335	
COORDENADAS UTM			
X	419143		
Y	4552822		
FIN: Caballar			