

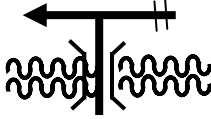









Río Santa Águeda

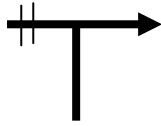

Nº	PARCIAL (m)	TOTAL (km)
01	0	0,000
COORDENADAS UTM		
X	428536	
Y	4557554	
<p>INICIO: Pajares de Pedraza, Puente Pajares, en la orilla izquierda del río Cega</p>		
		

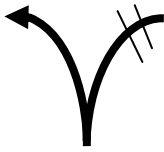

Nº	PARCIAL (m)	TOTAL (km)
02	80	0,080
COORDENADAS UTM		
X	428467	
Y	4557574	
<p>Cruzar el río Santa Águeda y girar a la izquierda. Seguir el sendero por la orilla izquierda del río</p>		
		



Nº	PARCIAL (m)	TOTAL (km)
03	164	0,244
COORDENADAS UTM		
X	428529	
Y	4557440	
<p>Chopera de repoblación</p>		
		

Nº	PARCIAL (m)	TOTAL (km)
04	1.255	1,499
COORDENADAS UTM		
X	427918	
Y	4556561	
<p>Zona de sabinar y enebroal</p>		
		

Nº	PARCIAL (m)	TOTAL (km)
05	1.736	3,235
COORDENADAS UTM		
X	427034	
Y	4555374	
<p>Tras un zona más abierta, subir a un prado en un bancal</p>		
		

Nº	PARCIAL (m)	TOTAL (km)
06	106	3,341
COORDENADAS UTM		
X	427003	
Y	4555321	
Se llega a un sendero al que se accede desde una "puerta" entre zarzas, girar a la derecha, hacia arriba		
		
		

Nº	PARCIAL (m)	TOTAL (km)
07	275	3,616
COORDENADAS UTM		
X	426918	
Y	4555578	
Bifurcación, tomar la izquierda		
		
		

Nº	PARCIAL (m)	TOTAL (km)
08	401	4,017
COORDENADAS UTM		
X	426815	
Y	4555363	
Casa forestal y vistas al valle del río Santa Agueda. Volver a Pajares de Pedraza por el mismo recorrido		
		
		

Nº	PARCIAL (m)	TOTAL (km)
09	3.818	7,835
COORDENADAS UTM		
X	428534	
Y	4557551	
FIN: Pajares de Pedraza, Puente Pajares		
		