






Risca de Valdeprados


Nº	PARCIAL (m)	TOTAL (km)
01	0	0,000
COORDENADAS UTM		
X	394070	
Y	4519479	
<p>INICIO: Valdeprados, plaza del escultor Luis Sanguino. Coger la calle que sale a la izquierda de la plaza</p>		

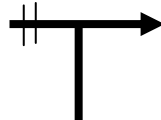



Nº	PARCIAL (m)	TOTAL (km)
02	34	0,034
COORDENADAS UTM		
X	394038	
Y	4519468	
<p>Girar a la derecha</p>		

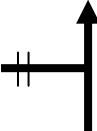



Nº	PARCIAL (m)	TOTAL (km)
03	51	0,085
COORDENADAS UTM		
X	393989	
Y	4519477	
<p>Girar a la izquierda</p>		

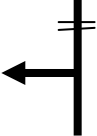



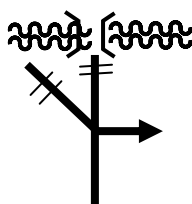

Nº	PARCIAL (m)	TOTAL (km)
04	34	0,119
COORDENADAS UTM		
X	393962	
Y	4519449	
<p>Girar a la derecha</p>		





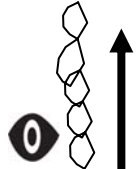

Nº	PARCIAL (m)	TOTAL (km)
05	150	0,269
COORDENADAS UTM		
X	393812	
Y	4519447	
<p>Continuar recto</p>		

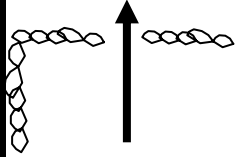





N°	PARCIAL (m)	TOTAL (km)
06	76	0,345
COORDENADAS UTM		
X	393731	
Y	4519455	
Girar a la izquierda por el camino a orillas del arroyo del Quejigar		
		
		


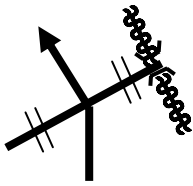
N°	PARCIAL (m)	TOTAL (km)
07	707	1,052
COORDENADAS UTM		
X	393295	
Y	4518932	
Antes del Puente Viejo sobre el río Moros, girar a la derecha y pasar la puerta de una valla. Seguir por el sendero		
		
		


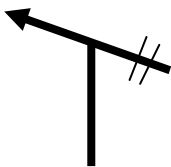
N°	PARCIAL (m)	TOTAL (km)
08	119	1,171
COORDENADAS UTM		
X	393228	
Y	4519010	
En la vaguada, girar a la izquierda y volver a subir		
		
		


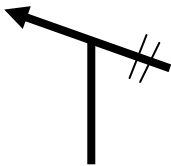
N°	PARCIAL (m)	TOTAL (km)
09	187	1,358
COORDENADAS UTM		
X	393056	
Y	4519038	
Risca de Valdeprados. Mirador natural. Seguir el muro paralelamente a la risca		
		
		


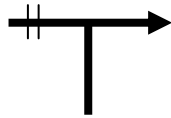
N°	PARCIAL (m)	TOTAL (km)
10	244	1,602
COORDENADAS UTM		
X	392845	
Y	4519136	
Cruzar el muro y seguir por un sendero paralelamente al río		
		
		



Nº	PARCIAL (m)	TOTAL (km)	
11	883	2,485	
COORDENADAS UTM			
X	392168		
Y	4519356		
<p>Restos de un molino. Volver por el mismo camino a la risca y al desvío del arroyo del Quejigar (punto 07)</p>			

Nº	PARCIAL (m)	TOTAL (km)	
12	1.630	4,115	
COORDENADAS UTM			
X	393289		
Y	4518936		
<p>Tras pasar la cancela de la valla, coger la pista de la izquierda que cruza el arroyo del Quejigar (dejar el Puente Viejo a la derecha)</p>			

Nº	PARCIAL (m)	TOTAL (km)	
13	66	4,181	
COORDENADAS UTM			
X	393308		
Y	4518886		
<p>Girar a la izquierda</p>			

Nº	PARCIAL (m)	TOTAL (km)	
14	298	4,479	
COORDENADAS UTM			
X	393538		
Y	4519065		
<p>Continuar recto</p>			

Nº	PARCIAL (m)	TOTAL (km)	
15	442	4,921	
COORDENADAS UTM			
X	393780		
Y	4519425		
<p>Girar a la derecha, de vuelta a Valdeprados</p>			

N°	PARCIAL (m)	TOTAL (km)	
16	305	5,226	
COORDENADAS UTM			
X	394056		
Y	4519472		
FIN: Valdeprados			