



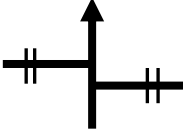

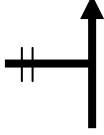



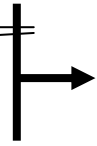

Aves esteparias en La Antigua

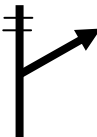

N°	PARCIAL (m)	TOTAL (km)	
01	0	0	
COORDENADAS UTM			
X	278928		
Y	4672949		
Inicio de ruta en Grajal de Ribera			

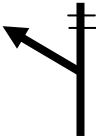

N°	PARCIAL (m)	TOTAL (km)	
02	1.100	1.100	
COORDENADAS UTM			
X	278870		
Y	4671867		
Continuar			



N°	PARCIAL (m)	TOTAL (km)	
03	254	1.354	
COORDENADAS UTM			
X	278936		
Y	4671622		
Continuar			

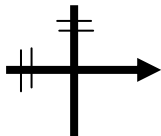

N°	PARCIAL (m)	TOTAL (km)	
04	1.400	2.754	
COORDENADAS UTM			
X	279411		
Y	4670257		
Continuar			



N°	PARCIAL (m)	TOTAL (km)	
05	1.150	3.904	
COORDENADAS UTM			
X	279835		
Y	4669222		
Girar a la derecha			

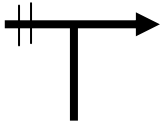

N°	PARCIAL (m)	TOTAL (km)
06	1.275	5.179
COORDENADAS UTM		
X	278690	
Y	4669706	
Girar a la derecha		
		
		

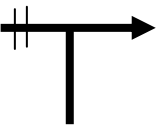

N°	PARCIAL (m)	TOTAL (km)
07	1.575	6.754
COORDENADAS UTM		
X	278365	
Y	4671135	
Girar a la izquierda		
		
		

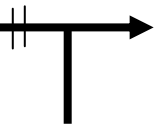

N°	PARCIAL (m)	TOTAL (km)
08	554	7.308
COORDENADAS UTM		
X	277851	
Y	4671345	
Continuar		
		
		

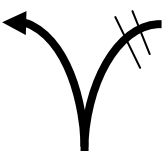

N°	PARCIAL (m)	TOTAL (km)
09	1.400	8.708
COORDENADAS UTM		
X	276523	
Y	4671797	
Girar a la derecha		
		
		

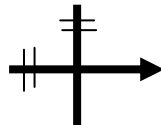

N°	PARCIAL (m)	TOTAL (km)
10	293	9.001
COORDENADAS UTM		
X	276360	
Y	4672041	
Laguna		
		
		

Nº	PARCIAL (m)	TOTAL (km)
11	285	9.286
COORDENADAS UTM		
X	276171	
Y	4672252	
Girar a la derecha		
		

Nº	PARCIAL (m)	TOTAL (km)
12	40	9.326
COORDENADAS UTM		
X	276159	
Y	4672289	
Girar a la derecha		
		

Nº	PARCIAL (m)	TOTAL (km)
13	40	9.366
COORDENADAS UTM		
X	276179	
Y	4672322	
Girar a la derecha		
		

Nº	PARCIAL (m)	TOTAL (km)
14	156	9.522
COORDENADAS UTM		
X	276334	
Y	4672307	
Bifurcación a la izquierda		
		

Nº	PARCIAL (m)	TOTAL (km)
15	215	9.737
COORDENADAS UTM		
X	276501	
Y	4672443	
Girar a la derecha		
		


N°	PARCIAL (m)	TOTAL (km)
16	192	9.929
COORDENADAS UTM		
X	276627	
Y	4672306	
Girar a la izquierda		

N°	PARCIAL (m)	TOTAL (km)
17	194	10.123
COORDENADAS UTM		
X	276767	
Y	4672441	
Girar a la derecha		

N°	PARCIAL (m)	TOTAL (km)
18	790	10.913
COORDENADAS UTM		
X	277483	
Y	4672599	
Continuar		

N°	PARCIAL (m)	TOTAL (km)
19	218	11.131
COORDENADAS UTM		
X	277682	
Y	4672686	
Continuar		

N°	PARCIAL (m)	TOTAL (km)
20	462	11.593
COORDENADAS UTM		
X	278138	
Y	4672771	
Continuar		

Nº	PARCIAL (m)	TOTAL (km)	
21	809	12.402	
COORDENADAS UTM			
X	278928		
Y	4672949		
Fin de ruta en Grajal de Ribera			