

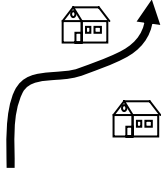

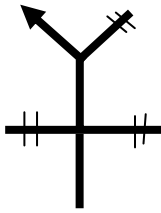

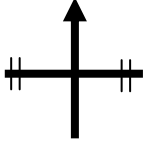



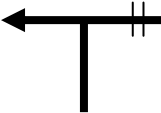

# Azud del Río Lobos


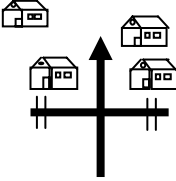
N°	PARCIAL (m)	TOTAL (km)	
01	0	0,000	
COORDENADAS UTM			
X	310178		
Y	4539915		
INICIO: El Campo de Peñaranda, plaza de la Iglesia. Coger la calle de la Iglesia			


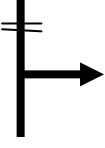
N°	PARCIAL (m)	TOTAL (km)	
02	138	0,138	
COORDENADAS UTM			
X	310071		
Y	4539897		
Girar a la derecha, seguir recto hasta la carretera			


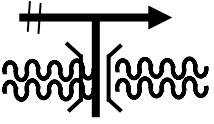
N°	PARCIAL (m)	TOTAL (km)	
03	292	0,430	
COORDENADAS UTM			
X	309801		
Y	4539912		
Cruzar la carretera, y más adelante coger el camino de la izquierda. Seguir por el camino hasta la carretera que rodea el humedal			



N°	PARCIAL (m)	TOTAL (km)	
04	1.970	2,400	
COORDENADAS UTM			
X	307833		
Y	4539920		
Continuar recto			


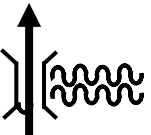
N°	PARCIAL (m)	TOTAL (km)	
05	778	3,178	
COORDENADAS UTM			
X	307099		
Y	4540182		
A la carretera que rodea el humedal, girar a la izquierda			



N°	PARCIAL (m)	TOTAL (km)	
06	1.487	4,665	
COORDENADAS UTM			
X	306052		
Y	4539263		
Cruzar la carretera y atravesar Pedrezuela			

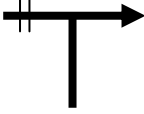

N°	PARCIAL (m)	TOTAL (km)	
07	383	5,048	
COORDENADAS UTM			
X	305708		
Y	4539164		
Girar a la derecha			

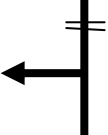

N°	PARCIAL (m)	TOTAL (km)	
08	982	6,030	
COORDENADAS UTM			
X	305042		
Y	4539663		
Cruzar el puente sobre el canal, y girar a la derecha			

N°	PARCIAL (m)	TOTAL (km)	
09	382	6,412	
COORDENADAS UTM			
X	305321		
Y	4539879		
Paneles interpretativos al lado de la carretera. Seguir recto por la carretera principal hasta el azud			

N°	PARCIAL (m)	TOTAL (km)	
10	2.686	9,098	
COORDENADAS UTM			
X	305689		
Y	4541990		
Atravesar la presa. Vistas al Azud del Río Lobos a la derecha (dirección SE) y a la alquería de Riolobos a la izquierda (NE)			

N°	PARCIAL (m)	TOTAL (km)
11	1.052	10,15
COORDENADAS UTM		
X	306653	
Y	4542273	
Paneles interpretativos. Seguir recto		
		

N°	PARCIAL (m)	TOTAL (km)
12	410	10,56
COORDENADAS UTM		
X	307059	
Y	4542339	
Girar a la derecha, y continuar por la carretera principal hasta al cruce con la pista que lleva a El Campo de Peñaranda (punto 05)		
		

N°	PARCIAL (m)	TOTAL (km)
13	2.560	13,12
COORDENADAS UTM		
X	307104	
Y	4540189	
Girar a la derecha y seguir la pista hasta El Campo de Peñaranda		
		

N°	PARCIAL (m)	TOTAL (km)
14	3.130	16,25
COORDENADAS UTM		
X	310168	
Y	4539920	
FIN: El Campo de Peñaranda		