



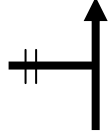

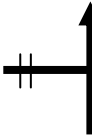





Alcornocal de Zamayón - Valdelosa



Nº	PARCIAL (m)	TOTAL (km)	
01	0	0,000	
COORDENADAS UTM			
X	262668		
Y	4558854		
<p>INICIO: Zamayón, cruce con la carretera SA-CV-62 y la entrada al pueblo (panel interpretativo de los Caminos de Zamayón). Dirigirse hacia el centro del pueblo</p>			
			

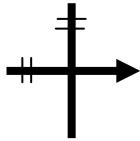

Nº	PARCIAL (m)	TOTAL (km)	
02	397	0,397	
COORDENADAS UTM			
X	262598		
Y	4559209		
<p>Plaza de Zamayón. Coger la calle a la derecha de la ayuntamiento y continuar recto, hasta al final del pueblo.</p>			
			

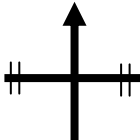

Nº	PARCIAL (m)	TOTAL (km)	
03	260	0,657	
COORDENADAS UTM			
X	262491		
Y	4559415		
<p>La calle asfaltada se hace de tierra, seguir recto. (Hay una baliza direccional del Camino del Robledal y del Alcornocal)</p>			
			

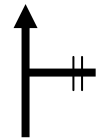

Nº	PARCIAL (m)	TOTAL (km)	
04	442	1,099	
COORDENADAS UTM			
X	262440		
Y	4559844		
<p>Cotinuar recto</p>			
			

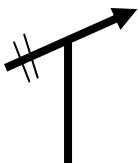

Nº	PARCIAL (m)	TOTAL (km)	
05	146	1,245	
COORDENADAS UTM			
X	262459		
Y	4559992		
<p>Continuar recto</p>			
			

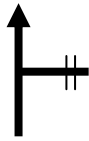

N°	PARCIAL (m)	TOTAL (km)
06	251	1,496
COORDENADAS UTM		
X	262445	
Y	4560210	
Fuente abrevadero		
		
		

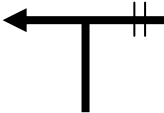

N°	PARCIAL (m)	TOTAL (km)
07	466	1,962
COORDENADAS UTM		
X	262464	
Y	4560678	
Girar a la derecha		
		
		

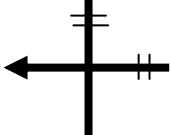

N°	PARCIAL (m)	TOTAL (km)
08	726	2,688
COORDENADAS UTM		
X	263118	
Y	4560628	
Continuar recto		
		
		



N°	PARCIAL (m)	TOTAL (km)
09	693	3,381
COORDENADAS UTM		
X	263777	
Y	4560870	
Continuar recto		
		
		



N°	PARCIAL (m)	TOTAL (km)
10	818	4,199
COORDENADAS UTM		
X	264453	
Y	4561133	
Girar a la derecha		
		
		



Nº	PARCIAL (m)	TOTAL (km)
11	509	4,708
COORDENADAS UTM		
X	264880	
Y	4560912	
Continuar recto		
		
		

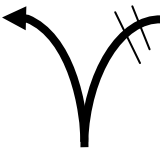

Nº	PARCIAL (m)	TOTAL (km)
12	361	5,069
COORDENADAS UTM		
X	265182	
Y	4560667	
Girar a la izquierda por la carretera		
		
		



Nº	PARCIAL (m)	TOTAL (km)
13	316	5,385
COORDENADAS UTM		
X	265437	
Y	4560807	
Girar a la izquierda dejando la carretera		
		
		

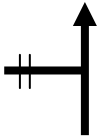

Nº	PARCIAL (m)	TOTAL (km)
14	1.305	6,690
COORDENADAS UTM		
X	266261	
Y	4561699	
Continuar recto, entrar en Valdelosa		
		
		

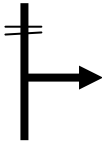

Nº	PARCIAL (m)	TOTAL (km)
15	67	6,757
COORDENADAS UTM		
X	266335	
Y	4561708	
Coger la calle de la derecha. Seguir recto hasta el centro del pueblo		
		
		

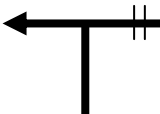

Nº	PARCIAL (m)	TOTAL (km)
16	338	7,095
COORDENADAS UTM		
X	266549	
Y	4561680	
Plaza de Valdelosa. Coger la Calle Triana en dirección Sur, hasta al final del pueblo.		
		
		

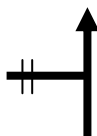

Nº	PARCIAL (m)	TOTAL (km)
17	294	7,389
COORDENADAS UTM		
X	266416	
Y	4561424	
Girar a la izquierda, dejando la carretera		
		
		

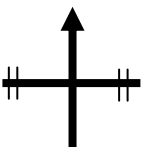

Nº	PARCIAL (m)	TOTAL (km)
18	916	8,305
COORDENADAS UTM		
X	266552	
Y	4560544	
Bifurcación, tomar la derecha		
		
		



Nº	PARCIAL (m)	TOTAL (km)
19	740	9,045
COORDENADAS UTM		
X	266306	
Y	4559969	
Continuar recto		
		
		

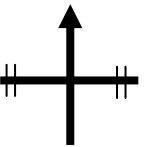

Nº	PARCIAL (m)	TOTAL (km)
20	410	9,455
COORDENADAS UTM		
X	266198	
Y	4559601	
Girar a la derecha por la depresión		
		
		


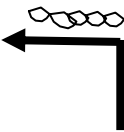
N°	PARCIAL (m)	TOTAL (km)
21	575	10,03
COORDENADAS UTM		
X	265696	
Y	4559436	
Girar a la izquierda		
		
		


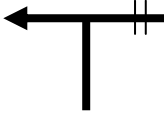
N°	PARCIAL (m)	TOTAL (km)
22	540	10,57
COORDENADAS UTM		
X	265309	
Y	4559295	
Continuar recto		
		
		



N°	PARCIAL (m)	TOTAL (km)
23	910	11,48
COORDENADAS UTM		
X	264507	
Y	4558916	
Continuar recto		
		
		

N°	PARCIAL (m)	TOTAL (km)
24	700	12,18
COORDENADAS UTM		
X	263818	
Y	4558948	
Continuar recto		
		
		

N°	PARCIAL (m)	TOTAL (km)
25	820	13,00
COORDENADAS UTM		
X	263106	
Y	4559017	
Seguir recto		
		
		

N°	PARCIAL (m)	TOTAL (km)	
26	30	13,03	
COORDENADAS UTM			
X	263087		
Y	4559028		
Al muro, girar a la izquierda (hay marcas de SL). Seguir entre muros hacia Zamayón			

N°	PARCIAL (m)	TOTAL (km)	
27	530	13,56	
COORDENADAS UTM			
X	262687		
Y	4558990		
Girar a la izquierda para volver al punto de salida			

N°	PARCIAL (m)	TOTAL (km)	
28	130	13,69	
COORDENADAS UTM			
X	262676		
Y	4558858		
FIN: Zamayón			