

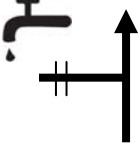

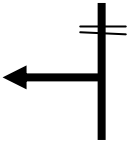

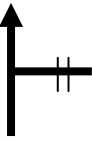



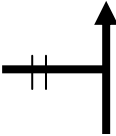

Vega del río Tormes

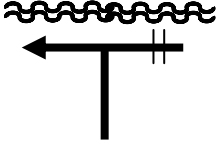

Nº	PARCIAL (m)	TOTAL (km)
01	0	0,000
COORDENADAS UTM		
X	259708	
Y	4551623	
<p>INICIO: Juzbado. Plaza a la entrada del pueblo. Tomar la primera calle a la derecha</p>		
		

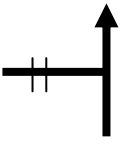

Nº	PARCIAL (m)	TOTAL (km)
02	79	0,079
COORDENADAS UTM		
X	259631	
Y	4551653	
<p>Fuente abrevadero: continuar recto hacia abajo por la calle asfaltada</p>		
		

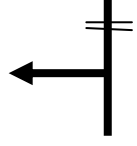

Nº	PARCIAL (m)	TOTAL (km)
03	144	0,223
COORDENADAS UTM		
X	259506	
Y	4551672	
<p>Girar a la izquierda</p>		
		

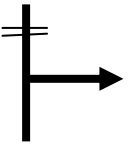

Nº	PARCIAL (m)	TOTAL (km)
04	162	0,385
COORDENADAS UTM		
X	259485	
Y	4551545	
<p>Continuar recto</p>		
		

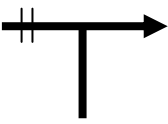

Nº	PARCIAL (m)	TOTAL (km)
05	274	0,659
COORDENADAS UTM		
X	259449	
Y	4551337	
<p>Continuar recto hacia el río</p>		
		

N°	PARCIAL (m)	TOTAL (km)
06	190	0,849
COORDENADAS UTM		
X	259415	
Y	4551157	
A orillas del río Tormes, girar a la izquierda		
		

N°	PARCIAL (m)	TOTAL (km)
07	821	1,670
COORDENADAS UTM		
X	260136	
Y	4550760	
Continuar recto		
		

N°	PARCIAL (m)	TOTAL (km)
08	267	1,937
COORDENADAS UTM		
X	260350	
Y	4550617	
Girar a la izquierda, alejándose del cauce del río		
		

N°	PARCIAL (m)	TOTAL (km)
09	551	2,488
COORDENADAS UTM		
X	260645	
Y	4551055	
Girar a la derecha en un pasillo entre vallas (hay marcas SL)		
		

N°	PARCIAL (m)	TOTAL (km)
10	439	2,927
COORDENADAS UTM		
X	260911	
Y	4550732	
Girar a la derecha (hay marcas SL)		
		

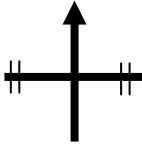

Nº	PARCIAL (m)	TOTAL (km)
11	1.814	4,741
COORDENADAS UTM		
X	262204	
Y	4550094	
<p>Dejar la pista, y torcer hacia la derecha, direcció SE, bajando al valle del arroyo Sajosa (hay marcas SL)</p>		



Nº	PARCIAL (m)	TOTAL (km)
12	253	4,994
COORDENADAS UTM		
X	262392	
Y	4549989	
<p>Tras cruzar el arroyo, tomar una valla como referencia, y bordearla por su lado norte hasta coger la pista que lleva a Almenara de Tormes (hay marcas SL)</p>		

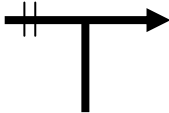

Nº	PARCIAL (m)	TOTAL (km)
13	333	5,327
COORDENADAS UTM		
X	262662	
Y	4549824	
<p>Continuar recto (panel de ruta SL Camino de Santa Lucía)</p>		

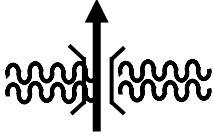

Nº	PARCIAL (m)	TOTAL (km)
14	74	5,401
COORDENADAS UTM		
X	262703	
Y	4549811	
<p>Girar a la derecha</p>		

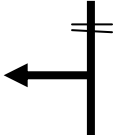

Nº	PARCIAL (m)	TOTAL (km)
15	49	5,450
COORDENADAS UTM		
X	262709	
Y	4549770	
<p>Girar a la derecha</p>		



Nº	PARCIAL (m)	TOTAL (km)
16	156	5,606
COORDENADAS UTM		
X	262695	
Y	4549633	
Continuar recto		
		

Nº	PARCIAL (m)	TOTAL (km)
17	64	5,670
COORDENADAS UTM		
X	262695	
Y	4549567	
Continuar recto		
		

Nº	PARCIAL (m)	TOTAL (km)
18	198	5,868
COORDENADAS UTM		
X	262731	
Y	4549377	
Girar a la derecha por la carretera		
		

Nº	PARCIAL (m)	TOTAL (km)
19	164	6,032
COORDENADAS UTM		
X	262596	
Y	4549287	
Atravesar dos puentes		
		

Nº	PARCIAL (m)	TOTAL (km)
20	140	6,172
COORDENADAS UTM		
X	262618	
Y	4549157	
Girar a la izquierda, a coger un sendero que lleva al Centro de Iniciativas Ambientales		
		

N°	PARCIAL (m)	TOTAL (km)	
21	632	6,804	
COORDENADAS UTM			
X	263046		
Y	4549038		
FIN: Centro de Iniciativas Ambientales			