



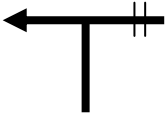

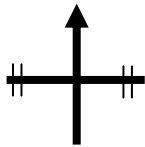



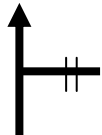

Santa Elena de Jamuz

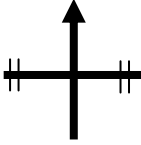

Nº	PARCIAL (m)	TOTAL (km)
01	0	0,000
COORDENADAS UTM		
X	261970	
Y	4682840	
<p>INICIO: Santa Elena de Jamuz, Plaza de la Constitución (fuente). Coger la Calle Grande en dirección NO.</p>		
		

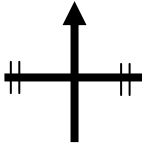

Nº	PARCIAL (m)	TOTAL (km)
02	57	0,057
COORDENADAS UTM		
X	261932	
Y	4682885	
<p>Tomar la calle de la izquierda</p>		
		

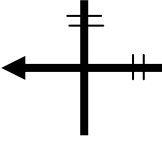

Nº	PARCIAL (m)	TOTAL (km)
03	119	0,176
COORDENADAS UTM		
X	261838	
Y	4682952	
<p>Girar a la izquierda hasta a cruzar la carretera</p>		
		

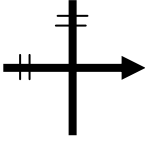

Nº	PARCIAL (m)	TOTAL (km)
04	254	0,430
COORDENADAS UTM		
X	261625	
Y	4682819	
<p>Cruzar la carretera LE-231-2, y seguir recto por la pista</p>		
		

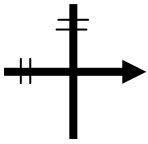

Nº	PARCIAL (m)	TOTAL (km)
05	855	1,285
COORDENADAS UTM		
X	261202	
Y	4682122	
<p>Continuar recto</p>		
		

N°	PARCIAL (m)	TOTAL (km)
06	390	1,675
COORDENADAS UTM		
X	261022	
Y	4681814	
Continuar recto		
		

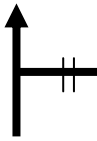

N°	PARCIAL (m)	TOTAL (km)
07	732	2,407
COORDENADAS UTM		
X	260418	
Y	4681398	
Continuar recto		
		

N°	PARCIAL (m)	TOTAL (km)
08	565	2,972
COORDENADAS UTM		
X	260067	
Y	4680954	
Girar a la izquierda		
		

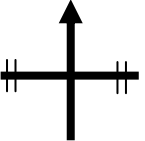

N°	PARCIAL (m)	TOTAL (km)
09	395	3,367
COORDENADAS UTM		
X	260340	
Y	4680684	
Girar a la derecha		
		

N°	PARCIAL (m)	TOTAL (km)
10	598	3,965
COORDENADAS UTM		
X	260001	
Y	4680194	
Girar a la derecha		
		

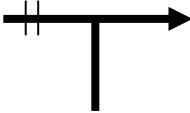

N°	PARCIAL (m)	TOTAL (km)
11	335	4,300
COORDENADAS UTM		
X	259698	
Y	4680341	
Continuar recto		

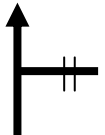

N°	PARCIAL (m)	TOTAL (km)
12	346	4,646
COORDENADAS UTM		
X	259384	
Y	4680460	
Continuar recto		

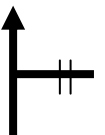

N°	PARCIAL (m)	TOTAL (km)
13	423	5,069
COORDENADAS UTM		
X	258993	
Y	4680597	
Girar a la derecha		

N°	PARCIAL (m)	TOTAL (km)
14	355	5,424
COORDENADAS UTM		
X	259131	
Y	4680913	
Continuar recto		

N°	PARCIAL (m)	TOTAL (km)
15	613	6,037
COORDENADAS UTM		
X	259329	
Y	4681466	
Continuar recto		

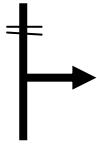

N°	PARCIAL (m)	TOTAL (km)
16	248	6,285
COORDENADAS UTM		
X	259312	
Y	4681708	
Continuar recto		

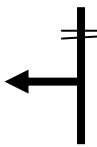

N°	PARCIAL (m)	TOTAL (km)
17	805	7,090
COORDENADAS UTM		
X	259563	
Y	4682422	
Girar a la izquierda		

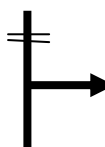

N°	PARCIAL (m)	TOTAL (km)
18	505	7,595
COORDENADAS UTM		
X	259749	
Y	4682801	
Girar a la derecha		



N°	PARCIAL (m)	TOTAL (km)
19	291	7,886
COORDENADAS UTM		
X	260003	
Y	4682683	
Girar a la izquierda		



N°	PARCIAL (m)	TOTAL (km)
20	656	8,542
COORDENADAS UTM		
X	260379	
Y	4683226	
Girar a la izquierda por la carretera		



N°	PARCIAL (m)	TOTAL (km)
21	416	8,958
COORDENADAS UTM		
X	260038	
Y	4683429	
Girar a la derecha dejando la carretera		
		

N°	PARCIAL (m)	TOTAL (km)
22	147	9,105
COORDENADAS UTM		
X	260061	
Y	4683564	
Girar a la izquierda y seguir hasta el embalse		
		

N°	PARCIAL (m)	TOTAL (km)
23	864	9,969
COORDENADAS UTM		
X	259264	
Y	4683768	
A una pequeña chopera, girar a la derecha		
		

N°	PARCIAL (m)	TOTAL (km)
24	91	10,06
COORDENADAS UTM		
X	259237	
Y	4683847	
Observatorio de aves y área recreativa. Seguir el paseo rehabilitado hasta al pueblo		
		

N°	PARCIAL (m)	TOTAL (km)
25	460	10,52
COORDENADAS UTM		
X	258853	
Y	4683976	
Zona del embalse rehabilitada, paneles interpretativos y área recreativa. Seguir el paseo hasta al final		
		

Nº	PARCIAL (m)	TOTAL (km)	
26	380	10,90	
COORDENADAS UTM			
X	258542		
Y	4683987		
FIN: Jiménez de Jamuz, Casa de la Cultura			