

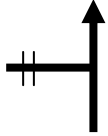

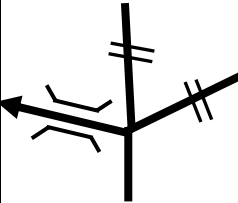

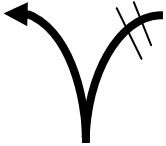



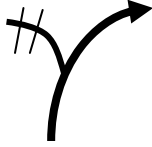

## Las faldas del Teleno



| Nº  | PARCIAL (m) | TOTAL (km)  |
|---|-------------|---|
| 01  | 0           | 0,000   |
| <b>COORDENADAS UTM</b>  |             |   |
| X   | 719904      |  |
| Y   | 4695636     |   |
| INICIO: Filiel. Cruce con la carretera LE-CV-192/14, y el camino que lleva al Teleno. Hay un panel interpretativo |             |   |
|                                 |             |   |



| Nº   | PARCIAL (m) | TOTAL (km)  |
|--|-------------|---|
| 02   | 223         | 0,223   |
| <b>COORDENADAS UTM</b>   |             |   |
| X  | 719784      |  |
| Y  | 4695466     |   |
| Continuar recto  |             |   |
|  |             |   |



| Nº   | PARCIAL (m) | TOTAL (km)  |
|--|-------------|---|
| 03   | 195         | 0,418   |
| <b>COORDENADAS UTM</b>   |             |   |
| X  | 719619      |  |
| Y  | 4695377     |   |
| En la plaza, girar a la izquierda y cruzar el puente                                 |             |   |
|  |             |   |

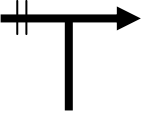

| Nº   | PARCIAL (m) | TOTAL (km)  |
|--|-------------|---|
| 04   | 167         | 0,585   |
| <b>COORDENADAS UTM</b>   |             |   |
| X  | 719513      |  |
| Y  | 4695252     |   |
| Bifurcación, girar a la izquierda  |             |   |
|  |             |   |

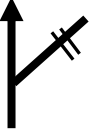

| Nº   | PARCIAL (m) | TOTAL (km)  |
|--|-------------|---|
| 05   | 882         | 1,467   |
| <b>COORDENADAS UTM</b>   |             |   |
| X  | 719445      |  |
| Y  | 4694917     |   |
| Seguir la pista principal a la derecha   |             |   |
|  |             |   |

| N°   | PARCIAL (m) | TOTAL (km) |
|--|-------------|------------|
| 06   | 189         | 1,656      |
| COORDENADAS UTM  |             |            |
| X  | 719482      |            |
| Y  | 4694765     |            |
| Dejar la pista y girar a la derecha por un camino poco marcado                     |             |            |
|   |             |            |
|  |             |            |

| N°   | PARCIAL (m) | TOTAL (km) |
|--|-------------|------------|
| 07   | 199         | 1,855      |
| COORDENADAS UTM  |             |            |
| X  | 719303      |            |
| Y  | 4694670     |            |
| En una zona abierta a las faldas del Teleno, continuar por la pista hacia la derecha |             |            |
|     |             |            |
|    |             |            |

| N°   | PARCIAL (m) | TOTAL (km) |
|--|-------------|------------|
| 08   | 539         | 2,394      |
| COORDENADAS UTM  |             |            |
| X  | 718795      |            |
| Y  | 4694564     |            |
| Fuente abrevadero. Torcer hacia el valle de la izquierda (SE), bajar hacia la pista. Tomar de referencia una pequeña chopera |             |            |
|   |             |            |
|   |             |            |

| N°   | PARCIAL (m) | TOTAL (km) |
|--|-------------|------------|
| 09   | 525         | 2,919      |
| COORDENADAS UTM  |             |            |
| X  | 719244      |            |
| Y  | 4694364     |            |
| Después de la chopera, girar a la derecha por la pista                               |             |            |
|   |             |            |
|  |             |            |

| N°   | PARCIAL (m) | TOTAL (km) |
|--|-------------|------------|
| 10   | 131         | 3,050      |
| COORDENADAS UTM  |             |            |
| X  | 719353      |            |
| Y  | 4694284     |            |
| Continuar recto por la pista   |             |            |
|   |             |            |
|  |             |            |

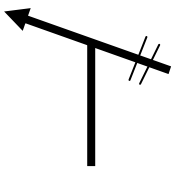

| Nº   | PARCIAL (m) | TOTAL (km) |
|--|-------------|------------|
| 11   | 506         | 3,556      |
| COORDENADAS UTM  |             |            |
| X  | 719198      |            |
| Y  | 4693946     |            |
| <p>Tras un pasillo de brezos, ya cerca del arroyo de Valle Prado, girar a 180° y seguir por la orilla del arroyo</p> |             |            |
|  |             |            |
|  |             |            |

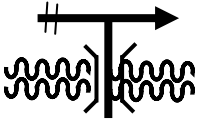

| Nº  | PARCIAL (m) | TOTAL (km) |
|---|-------------|------------|
| 12  | 1.048       | 4,604      |
| COORDENADAS UTM                               |             |            |
| X   | 719958      |            |
| Y   | 4694446     |            |
| <p>Cruzar el arroyo y seguir por el prado</p> |             |            |
|   |             |            |
|   |             |            |



| Nº   | PARCIAL (m) | TOTAL (km) |
|--|-------------|------------|
| 13   | 386         | 4,990      |
| COORDENADAS UTM  |             |            |
| X  | 720215      |            |
| Y  | 4694694     |            |
| <p>Cruzar otra vez el arroyo y seguir recto hasta que se haga camino de tierra</p> |             |            |
|  |             |            |
|  |             |            |

| Nº   | PARCIAL (m) | TOTAL (km) |
|--|-------------|------------|
| 14   | 543         | 5,533      |
| COORDENADAS UTM  |             |            |
| X  | 720535      |            |
| Y  | 4695109     |            |
| <p>Girar a la izquierda. Zona de explotación aurífera romana</p> |             |            |
|  |             |            |
|  |             |            |

| Nº                                  | PARCIAL (m) | TOTAL (km) |
|-------------------------------------|-------------|------------|
| 15                                  | 381         | 5,914      |
| COORDENADAS UTM                     |             |            |
| X                                   | 720203      |            |
| Y                                   | 4695269     |            |
| <p>Continuar recto por la pista</p> |             |            |
|                                     |             |            |
|                                     |             |            |

| N°   | PARCIAL (m) | TOTAL (km)  |
|--|-------------|---|
| 16   | 405         | 6,319   |
| COORDENADAS UTM  |             |   |
| X  | 719993      |  |
| Y  | 4695553     |   |
| Girar a la izquierda   |             |   |
|  |             |   |

| N°   | PARCIAL (m) | TOTAL (km)  |
|--|-------------|---|
| 17   | 257         | 6,576   |
| COORDENADAS UTM  |             |   |
| X  | 719782      |  |
| Y  | 4695458     |   |
| En Filiel: cruzar el pequeño puente y girar a la derecha                           |             |   |
|  |             |   |

| N°  | PARCIAL (m) | TOTAL (km)  |
|---|-------------|---|
| 18  | 239         | 6,815   |
| COORDENADAS UTM   |             |   |
| X   | 719909      |  |
| Y   | 4695640     |   |
| FIN: Filiel   |             |   |
|  |             |   |