

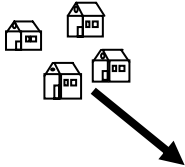

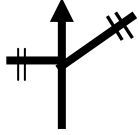

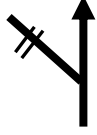





De San Martín de Perapertú a Mudá

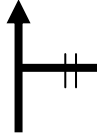

Nº	PARCIAL (m)	TOTAL (km)	
01	0	0,000	
COORDENADAS UTM			
X	388428		
Y	4751464		
INICIO: San Martín de Perapertú, plaza con una fuente			

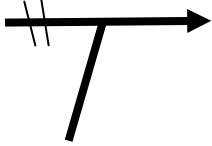

Nº	PARCIAL (m)	TOTAL (km)	
02	78	0,078	
COORDENADAS UTM			
X	388469		
Y	4751465		
Coger el camino que sale hacia el SE del pueblo			

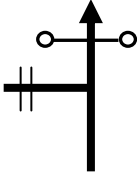

Nº	PARCIAL (m)	TOTAL (km)	
03	80	0,158	
COORDENADAS UTM			
X	388507		
Y	4751414		
Continuar recto (a la izquierda un centro de turismo rural)			



Nº	PARCIAL (m)	TOTAL (km)	
04	374	0,532	
COORDENADAS UTM			
X	388801		
Y	4751218		
Continuar recto			

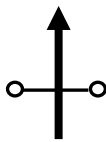

Nº	PARCIAL (m)	TOTAL (km)	
05	193	0,725	
COORDENADAS UTM			
X	388901		
Y	4751067		
Fuente lavadero del arroyo del Avellanal			

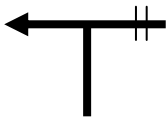

N°	PARCIAL (m)	TOTAL (km)	
06	798	1,523	
COORDENADAS UTM			
X	388984		
Y	4750334		
Continuar recto por el paso canadiense			

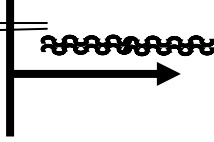

N°	PARCIAL (m)	TOTAL (km)	
07	204	1,727	
COORDENADAS UTM			
X	389037		
Y	4750150		
Girar a la derecha			



N°	PARCIAL (m)	TOTAL (km)	
08	708	2,435	
COORDENADAS UTM			
X	388760		
Y	4749644		
Continuar recto, pasar la valla (¡y cerrarla!)			

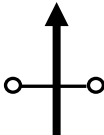

N°	PARCIAL (m)	TOTAL (km)	
09	293	2,728	
COORDENADAS UTM			
X	388496		
Y	4749546		
Fuente abrevadero			

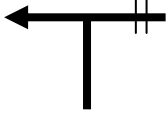

N°	PARCIAL (m)	TOTAL (km)	
10	558	3,286	
COORDENADAS UTM			
X	388012		
Y	4749364		
Pasar otra valla			

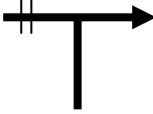

Nº	PARCIAL (m)	TOTAL (km)
11	30	3,316
COORDENADAS UTM		
X	387982	
Y	4749357	
Girar a la izquierda		
		

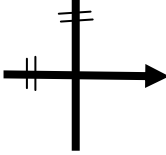

Nº	PARCIAL (m)	TOTAL (km)
12	81	3,397
COORDENADAS UTM		
X	388016	
Y	4749286	
Girar a la derecha por el valle del arroyo de la Peña Albilla		
		

Nº	PARCIAL (m)	TOTAL (km)
13	411	3,808
COORDENADAS UTM		
X	387691	
Y	4749161	
Seguir paralelamente al arroyo, hasta a una zona donde es posible cruzarlo (un acotado de setas), y dirigirse hacia una chopera		
		

Nº	PARCIAL (m)	TOTAL (km)
14	448	4,256
COORDENADAS UTM		
X	387331	
Y	4749009	
En la chopera del arroyo del Molino, pasar por un paso de la valla		
		

Nº	PARCIAL (m)	TOTAL (km)
15	33	4,289
COORDENADAS UTM		
X	387322	
Y	4748976	
Girar a la izquierda		
		

Nº	PARCIAL (m)	TOTAL (km)
16	74	4,363
COORDENADAS UTM		
X	387364	
Y	4748923	
Girar a la derecha, y seguir recto por la pista hasta a Mudá		
		

Nº	PARCIAL (m)	TOTAL (km)
17	1.355	5,718
COORDENADAS UTM		
X	386308	
Y	4748097	
Girar a la derecha hacia la iglesia de Mudá		
		

Nº	PARCIAL (m)	TOTAL (km)
18	110	5,828
COORDENADAS UTM		
X	386246	
Y	4748174	
FIN: Mudá		