

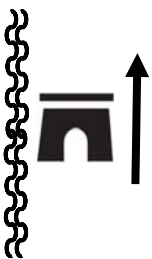



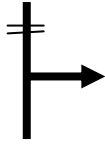



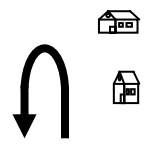

Cuenca del Río Curueño



Nº	PARCIAL (m)	TOTAL (km)	
01	0	0,000	
COORDENADAS UTM			
X	304681		
Y	4748803		
<p>INICIO: Ranedo de Curueño, fuente e iglesia. Dirigirse por la carretera hacia Valdepiélagos</p>			



Nº	PARCIAL (m)	TOTAL (km)	
02	976	0,976	
COORDENADAS UTM			
X	304144		
Y	4749516		
<p>Dejar el puente medieval a la izquierda, y seguir por el camino a orillas del río Curueño</p>			

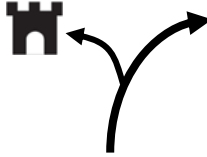

Nº	PARCIAL (m)	TOTAL (km)	
03	1.504	2,480	
COORDENADAS UTM			
X	304771		
Y	4750573		
<p>Fuente</p>			



Nº	PARCIAL (m)	TOTAL (km)	
04	85	2,565	
COORDENADAS UTM			
X	304760		
Y	4750659		
<p>Girar a la derecha por un sendero que remonta el valle del arroyo Valderones</p>			

Nº	PARCIAL (m)	TOTAL (km)	
05	1.658	4,223	
COORDENADAS UTM			
X	306170		
Y	4751020		
<p>Ruinas de unas majadas: si la maleza no lo impide, se puede seguir hacia arriba. La ruta da la vuelta hacia la pista del valle.</p>			

Nº	PARCIAL (m)	TOTAL (km)
06	1.735	5,958
COORDENADAS UTM		
X	304624	
Y	4750779	
Área recreativa de Montuerto		 

Nº	PARCIAL (m)	TOTAL (km)
07	338	6,296
COORDENADAS UTM		
X	304604	
Y	4751072	
Tras haber cruzado Montuerto, coger a la derecha la Calzada Romana a Nocedo de Curueño		 

Nº	PARCIAL (m)	TOTAL (km)
08	512	6,808
COORDENADAS UTM		
X	304276	
Y	4751374	
Girar a la izquierda para visitar la ruina del Castillo de Monuerto, a la derecha hacia Nocedo		 

Nº	PARCIAL (m)	TOTAL (km)
09	284	7,092
COORDENADAS UTM		
X	304087	
Y	4751358	
Castillo de Montuerto y preciosas vistas		 

Nº	PARCIAL (m)	TOTAL (km)
10	864	7,956
COORDENADAS UTM		
X	304207	
Y	4751976	
FIN: Nocedo de Curueño		