

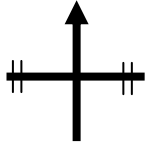

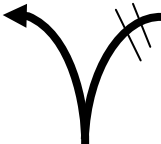

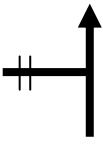



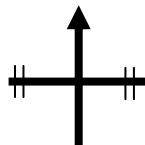

Milles de la Polvorosa

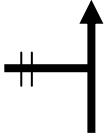

Nº	PARCIAL (m)	TOTAL (km)
01	0	0,000
COORDENADAS UTM		
X	273517	
Y	4645002	
<p>INICIO: Milles de la Polvorosa, Plaza de la iglesia. Coger la calle Ancha hacia el SE</p>		
		

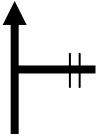

Nº	PARCIAL (m)	TOTAL (km)
02	76	0,076
COORDENADAS UTM		
X	273559	
Y	4644934	
<p>Cruzar la carretera y continuar recto</p>		
		



Nº	PARCIAL (m)	TOTAL (km)
03	580	0,656
COORDENADAS UTM		
X	274013	
Y	4644583	
<p>Bifurcación, girar a la izquierda</p>		
		

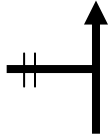

Nº	PARCIAL (m)	TOTAL (km)
04	342	0,998
COORDENADAS UTM		
X	274346	
Y	4644624	
<p>Continuar recto</p>		
		

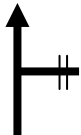

Nº	PARCIAL (m)	TOTAL (km)
05	319	1,317
COORDENADAS UTM		
X	274665	
Y	4644672	
<p>Continuar recto</p>		
		

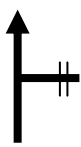

N°	PARCIAL (m)	TOTAL (km)
06	447	1,764
COORDENADAS UTM		
X	275055	
Y	4644883	
Continuar recto		
		



N°	PARCIAL (m)	TOTAL (km)
07	641	2,405
COORDENADAS UTM		
X	275682	
Y	4645005	
Continuar recto hacia la Casa del Plantío		
		

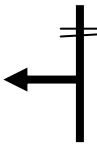

N°	PARCIAL (m)	TOTAL (km)
08	186	2,591
COORDENADAS UTM		
X	275855	
Y	4644963	
Casa del Plantío		
		

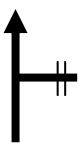

N°	PARCIAL (m)	TOTAL (km)
09	86	2,677
COORDENADAS UTM		
X	275937	
Y	4644937	
Pasada la Casa del Plantío, continuar recto entrando en el alameda, y siguiendo el camino al lado del río Esla		
		

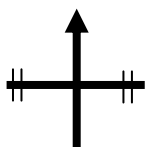

N°	PARCIAL (m)	TOTAL (km)
10	387	3,064
COORDENADAS UTM		
X	276011	
Y	4644576	
Continuar recto, el camino se acerca al río Esla		
		

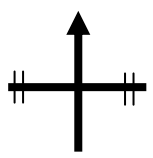

N°	PARCIAL (m)	TOTAL (km)
11	316	3,380
COORDENADAS UTM		
X	275958	
Y	4644294	
Continuar recto, dejando una chopera a la izquierda y unos campos de cultivo a la derecha		
		
		

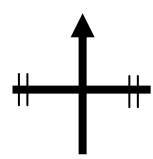

N°	PARCIAL (m)	TOTAL (km)
12	742	4,122
COORDENADAS UTM		
X	275577	
Y	4643904	
Girar a la derecha		
		
		

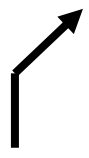

N°	PARCIAL (m)	TOTAL (km)
13	76	4,198
COORDENADAS UTM		
X	275583	
Y	4643967	
Girar a la izquierda		
		
		

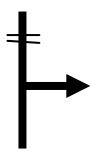

N°	PARCIAL (m)	TOTAL (km)
14	74	4,272
COORDENADAS UTM		
X	275512	
Y	4643983	
Continuar recto		
		
		

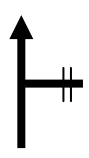

N°	PARCIAL (m)	TOTAL (km)
15	426	4,698
COORDENADAS UTM		
X	275085	
Y	4643900	
Continuar recto		
		
		

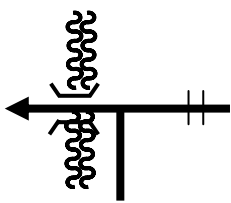

N°	PARCIAL (m)	TOTAL (km)
16	421	5,119
COORDENADAS UTM		
X	274732	
Y	4643681	
Continuar recto		
		



N°	PARCIAL (m)	TOTAL (km)
17	479	5,598
COORDENADAS UTM		
X	274290	
Y	4643487	
Continuar recto		
		

N°	PARCIAL (m)	TOTAL (km)
18	531	6,129
COORDENADAS UTM		
X	273825	
Y	4643419	
Girar a la derecha		
		

N°	PARCIAL (m)	TOTAL (km)
19	176	6,305
COORDENADAS UTM		
X	273659	
Y	4643460	
Girar a la derecha, por el Lugar Viejo		
		

N°	PARCIAL (m)	TOTAL (km)
20	640	6,945
COORDENADAS UTM		
X	274025	
Y	4643937	
Continuar recto		
		

N°	PARCIAL (m)	TOTAL (km)
21	332	7,277
COORDENADAS UTM		
X	274226	
Y	4644203	
Girar a la izquierda, cruzar el puente del lugar viejo y seguir recto hacia Milles de las Polvorosa		
		

N°	PARCIAL (m)	TOTAL (km)
22	18	7,295
COORDENADAS UTM		
X	274222	
Y	4644219	
Charca en el Lugar Viejo		
		

N°	PARCIAL (m)	TOTAL (km)
23	1.086	8,381
COORDENADAS UTM		
X	273528	
Y	4644987	
FIN: Milles de la Polvorosa		