

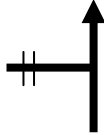

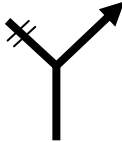

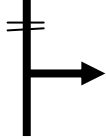



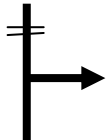

## Congosta y Ayoó de Vidriales





Nº	PARCIAL (m)	TOTAL (km)
01	0	0,000
<b>COORDENADAS UTM</b>		
X	739525	
Y	4668176	
<p>INICIO: Congosta, desde el ayuntamiento, subir por la calle que va al embalse (seguir la señalización al área recreativa)</p>		
		

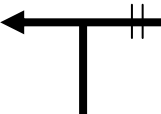

Nº	PARCIAL (m)	TOTAL (km)
02	467	0,467
<b>COORDENADAS UTM</b>		
X	739396	
Y	4668575	
Continuar recto		
		

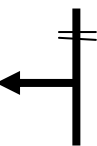

Nº	PARCIAL (m)	TOTAL (km)
03	265	0,732
<b>COORDENADAS UTM</b>		
X	739189	
Y	4668761	
Girar a la izquierda		
		

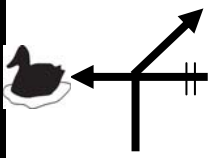

Nº	PARCIAL (m)	TOTAL (km)
04	254	0,986
<b>COORDENADAS UTM</b>		
X	738987	
Y	4668933	
Girar a la derecha		
		



Nº	PARCIAL (m)	TOTAL (km)
05	328	1,314
<b>COORDENADAS UTM</b>		
X	739011	
Y	4669236	
Girar a la derecha		
		

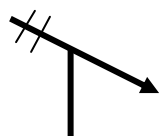

N°	PARCIAL (m)	TOTAL (km)
06	177	1,491
COORDENADAS UTM		
X	739170	  
Y	4669313	
<p>Embalse de Congosta (fuente y área recreativa). Desde el área recreativa, subir por un sendero en dirección Sur.</p>		
		

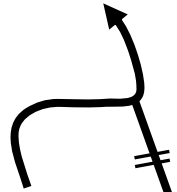

N°	PARCIAL (m)	TOTAL (km)
07	79	1,570
COORDENADAS UTM		
X	739181	
Y	4669224	
<p>Girar a la izquierda</p>		
		

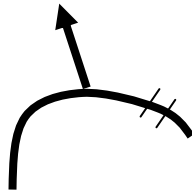

N°	PARCIAL (m)	TOTAL (km)
08	464	2,034
COORDENADAS UTM		
X	739513	
Y	4668969	
<p>Girar a la izquierda, bajando al valle, delante de una casa rural, donde está la Fuente de La Mora</p>		
		

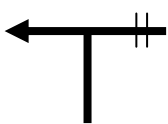

N°	PARCIAL (m)	TOTAL (km)
09	213	2,247
COORDENADAS UTM		
X	739596	
Y	4669014	
<p>En Fuente de la Mora, girar a la izquierda para visitar la presa, o girar a la derecha por un sendero detrás de la casa rural para continuar con la ruta</p>		
		

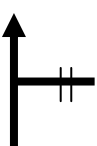

N°	PARCIAL (m)	TOTAL (km)
10	235	2,482
COORDENADAS UTM		
X	739465	
Y	4669197	
<p>Presa del Embalse de Congosta</p>		
		

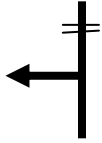

Nº	PARCIAL (m)	TOTAL (km)
11	383	2,865
COORDENADAS UTM		
X	739725	
Y	4668995	
Girar a la derecha por un sendero que lleva a un robledal		
		

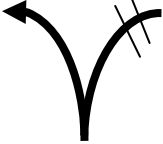

Nº	PARCIAL (m)	TOTAL (km)
12	119	2,984
COORDENADAS UTM		
X	739748	
Y	4668873	
Girar a la izquierda		
		

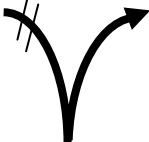

Nº	PARCIAL (m)	TOTAL (km)
13	184	3,168
COORDENADAS UTM		
X	739856	
Y	4668759	
Girar a la izquierda, dejando la pista principal, y cogiendo un camino a la derecha entre castaños y robles		
		



Nº	PARCIAL (m)	TOTAL (km)
14	324	3,492
COORDENADAS UTM		
X	740025	
Y	4668539	
Girar a la izquierda por la pista		
		

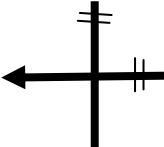

Nº	PARCIAL (m)	TOTAL (km)
15	446	3,938
COORDENADAS UTM		
X	740443	
Y	4668378	
Continuar recto por la pista		
		

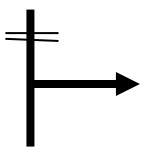

N°	PARCIAL (m)	TOTAL (km)
16	270	4,208
COORDENADAS UTM		
X	740682	
Y	4668274	
Girar a la izquierda		
		
		

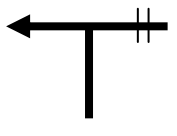

N°	PARCIAL (m)	TOTAL (km)
17	177	4,385
COORDENADAS UTM		
X	740746	
Y	4668439	
Bifurcación, tomar la izquierda		
		
		

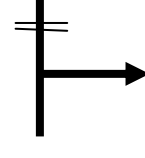

N°	PARCIAL (m)	TOTAL (km)
18	557	4,942
COORDENADAS UTM		
X	740741	
Y	4668934	
Bifurcación, tomar la pista de la derecha		
		
		

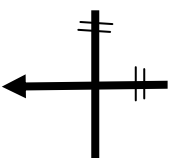

N°	PARCIAL (m)	TOTAL (km)
19	517	5,459
COORDENADAS UTM		
X	740945	
Y	4669225	
Bifurcación, tomar la izquierda y seguir recto por la pista.		
		
		

N°	PARCIAL (m)	TOTAL (km)
20	1.143	6,602
COORDENADAS UTM		
X	741913	
Y	4668773	
Girar a la izquierda, Ayoó de Vidriales al fondo. Continuar por la pista hasta una chopera		
		
		

Nº	PARCIAL (m)	TOTAL (km)
21	606	7,208
COORDENADAS UTM		
X	741607	
Y	4669261	
En el cruce al lado de la chopera, girar a la derecha		
		
		

Nº	PARCIAL (m)	TOTAL (km)
22	265	7,473
COORDENADAS UTM		
X	741783	
Y	4669456	
Girar a la izquierda por la pista asfaltada		
		
		

Nº	PARCIAL (m)	TOTAL (km)
23	122	7,595
COORDENADAS UTM		
X	741718	
Y	4669550	
Girar a la derecha		
		
		

Nº	PARCIAL (m)	TOTAL (km)
24	62	7,657
COORDENADAS UTM		
X	741760	
Y	4669596	
Girar a la izquierda al embalse		
		
		

Nº	PARCIAL (m)	TOTAL (km)
25	124	7,781
COORDENADAS UTM		
X	741763	
Y	4669696	
FIN: Embalse de Ayoó (área recreativa y fuente)		
		