

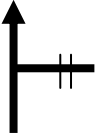

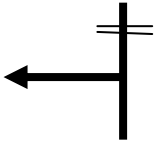

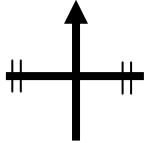



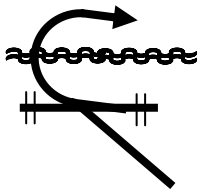

Las Madres del Río Botija

N°	PARCIAL (m)	TOTAL (km)	
01	0	0,000	
COORDENADAS UTM			
X	419599		
Y	4599579		
INICIO: Cuevas de Provanco, parada de autobuses en la carretera SG-V-2111. Tomar la pista que sube en la ladera opuesta a la del pueblo			

N°	PARCIAL (m)	TOTAL (km)	
02	376	0,376	
COORDENADAS UTM			
X	419263		
Y	4599415		
Continuar recto			

N°	PARCIAL (m)	TOTAL (km)	
03	216	0,592	
COORDENADAS UTM			
X	419092		
Y	4599325		
Girar a la izquierda. Continuar recto por la pista entre huertas			

N°	PARCIAL (m)	TOTAL (km)	
04	2.319	2,911	
COORDENADAS UTM			
X	420173		
Y	4597804		
Cruzar la carretera y continuar recto			

N°	PARCIAL (m)	TOTAL (km)	
05	1.110	4,021	
COORDENADAS UTM			
X	420828		
Y	4597644		
Girar a la derecha, cruzar la pista y el arroyo Botija. Paraje llamado Molino Quemado. Seguir la pista por el valle del arroyo			


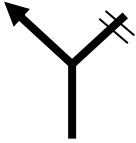
N°	PARCIAL (m)	TOTAL (km)
06	1.967	5,988
COORDENADAS UTM		
X	422464	
Y	4598508	
<p>Seguir recto para Las Madres. Girar a la izquierda para la vuelta al pueblo. Paraje La Galinda</p>		



N°	PARCIAL (m)	TOTAL (km)
07	626	6,614
COORDENADAS UTM		
X	422719	
Y	4599008	
<p>Seguir por la pista del valle. A la izquierda se puede coger la "Cañada al Pueblo"</p>		



N°	PARCIAL (m)	TOTAL (km)
08	1.946	8,560
COORDENADAS UTM		
X	424254	
Y	4599504	
<p>Las Madres del río Botija. La ruta sigue volviendo al punto 6.</p>		


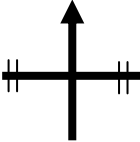
N°	PARCIAL (m)	TOTAL (km)
09	2.530	11,09
COORDENADAS UTM		
X	422456	
Y	4598523	
<p>Girar a la derecha hacia el paraje de "Los Robles" (coincide con el punto 06). Seguir la pista hasta al pueblo</p>		



N°	PARCIAL (m)	TOTAL (km)
10	2.190	13,28
COORDENADAS UTM		
X	420470	
Y	4598963	
<p>Girar a la izquierda dejando la pista</p>		

Nº	PARCIAL (m)	TOTAL (km)	
11	510	13,79	
COORDENADAS UTM			
X	420210		
Y	4599352		
Coger la calle de la izquierda que baja. Calle Calvario			

Nº	PARCIAL (m)	TOTAL (km)	
12	320	14,11	
COORDENADAS UTM			
X	419946		
Y	4599546		
Iglesia. Seguir hacia abajo			

Nº	PARCIAL (m)	TOTAL (km)	
13	100	14,21	
COORDENADAS UTM			
X	419900		
Y	4599605		
Fuente, seguir hacia abajo			

Nº	PARCIAL (m)	TOTAL (km)	
14	120	14,33	
COORDENADAS UTM			
X	419798		
Y	4599603		
Cruzar la carretera y continuar hacia abajo			

Nº	PARCIAL (m)	TOTAL (km)	
15	200	14,53	
COORDENADAS UTM			
X	419605		
Y	4599595		
FIN			