

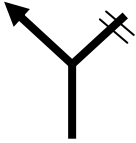

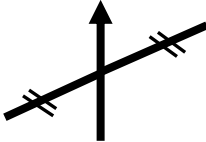

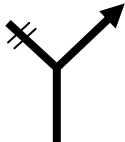





## Bosque Mixto de Caboalles

Nº	PARCIAL (m)	TOTAL (km)
01	0	0,000
<b>COORDENADAS UTM*</b>		
X	712606	
Y	4758701	
INICIO: Caboalles de Arriba. Centro de interpretación del Urogallo.		
		
		

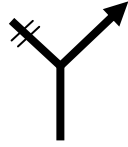
Nº	PARCIAL (m)	TOTAL (km)
02	63	0,063
<b>COORDENADAS UTM*</b>		
X	712536	
Y	4758714	
Bifurcación, coger la izquierda		
		
		

Nº	PARCIAL (m)	TOTAL (km)
03	120	0,183
<b>COORDENADAS UTM*</b>		
X	712440	
Y	4758709	
Seguir recto		
		
		

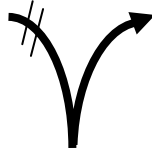
Nº	PARCIAL (m)	TOTAL (km)
04	74	0,257
<b>COORDENADAS UTM*</b>		
X	712385	
Y	4758667	
Girar a la derecha		
		
		

Nº	PARCIAL (m)	TOTAL (km)
05	52	0,309
<b>COORDENADAS UTM*</b>		
X	712324	
Y	4758654	
Después de la fuente, seguir recto		
		
		

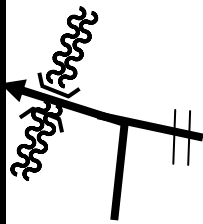
N°	PARCIAL (m)	TOTAL (km)
06	25	0,334
COORDENADAS UTM*		
X	712295	
Y	4758630	
Girar a la derecha		



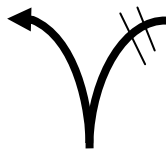
N°	PARCIAL (m)	TOTAL (km)
07	298	0,632
COORDENADAS UTM*		
X	712028	
Y	4758591	
Girar a la derecha		



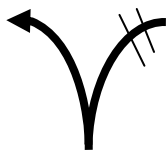
N°	PARCIAL (m)	TOTAL (km)
08	192	0,824
COORDENADAS UTM*		
X	711898	
Y	4758721	
Girar a la izquierda		





N°	PARCIAL (m)	TOTAL (km)
09	232	1,056
COORDENADAS UTM*		
X	711680	
Y	4758765	
Bifurcación, izquierda		





N°	PARCIAL (m)	TOTAL (km)
10	22	1,078
COORDENADAS UTM*		
X	711661	
Y	4758755	
Bifurcación, izquierda		

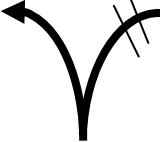



Nº	PARCIAL (m)	TOTAL (km)
11	517	1,595
COORDENADAS UTM*		
X	711170	
Y	4758700	
Coger el camino de la derecha		

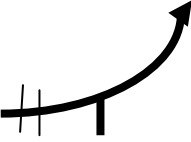



Nº	PARCIAL (m)	TOTAL (km)
12	67	1,662
COORDENADAS UTM*		
X	711101	
Y	4758722	
Coger el sendero de la izquierda		

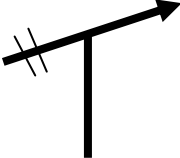



Nº	PARCIAL (m)	TOTAL (km)
13	543	2,205
COORDENADAS UTM*		
X	710607	
Y	4758595	
Bifurcación, izquierda		

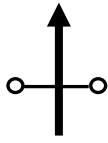



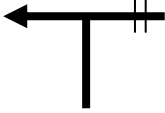

Nº	PARCIAL (m)	TOTAL (km)
14	1.413	3,618
COORDENADAS UTM*		
X	709605	
Y	4758957	
Girar a la derecha		







Nº	PARCIAL (m)	TOTAL (km)
15	394	4,012
COORDENADAS UTM*		
X	709432	
Y	4759136	
Girar a la derecha		



N°	PARCIAL (m)	TOTAL (km)
16	183	4,195
COORDENADAS UTM*		
X	709332	
Y	4759282	
Cancela para ganado		
		

N°	PARCIAL (m)	TOTAL (km)
17	56	4,251
COORDENADAS UTM*		
X	709313	
Y	4759327	
Girar a la izquierda por la carretera		
		

N°	PARCIAL (m)	TOTAL (km)
18	378	4,629
COORDENADAS UTM*		
X	708984	
Y	4759230	
Puerto de Cerredo, área recreativa. Para volver a Caballes se recorre el mismo camino de la ida.		
		

N°	PARCIAL (m)	TOTAL (km)
19	4.736	9,365
COORDENADAS UTM*		
X	712580	
Y	4758698	
FIN: Caballes de Arriba		
		

\* Coordenadas UTM ED50 Huso 29