

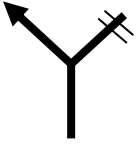




# Valporquero de Torío


Nº	PARCIAL (m)	TOTAL (km)
01	0	0,000
COORDENADAS UTM		
X	290902	
Y	4754183	
<p>INICIO: Valporquero de Torío, entrada al pueblo</p>		





Nº	PARCIAL (m)	TOTAL (km)
02	122	0,122
COORDENADAS UTM		
X	290780	
Y	4754183	
<p>Girar a la izquierda</p>		

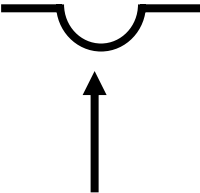



Nº	PARCIAL (m)	TOTAL (km)
03	175	0,297
COORDENADAS UTM		
X	290735	
Y	4754025	
<p>Fuente. Seguir por el camino hacia el arroyo Gocillo</p>		







Nº	PARCIAL (m)	TOTAL (km)
04	613	0,910
COORDENADAS UTM		
X	290539	
Y	4753648	
<p>Cruzar el arroyo</p>		



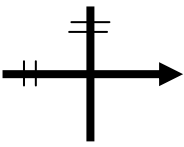

Nº	PARCIAL (m)	TOTAL (km)
05	826	1,736
COORDENADAS UTM		
X	290397	
Y	4753252	
<p>Subir por una pista en dirección SUR hacia el collado (El Rasón)</p>		




Nº	PARCIAL (m)	TOTAL (km)	
06	3.219	4,955	
COORDENADAS UTM			
X	290506		
Y	4752902		
<p>El Rasón. Desde aquí, girar en dirección ESTE, cresteando</p>			

Nº	PARCIAL (m)	TOTAL (km)	
07	3.109	8,064	
COORDENADAS UTM			
X	291962		
Y	4753061		
<p>Pico Valporquero. Se baja por el hayedo a los pies del pico, hasta la carretera de las cuevas</p>			

Nº	PARCIAL (m)	TOTAL (km)	
08	1.290	9,354	
COORDENADAS UTM			
X	291452		
Y	4753749		
<p>A la carretera de las cuevas, girar a la derecha</p>			

Nº	PARCIAL (m)	TOTAL (km)	
09	676	10,03	
COORDENADAS UTM			
X	291032		
Y	4754120		
<p>Girar a la derecha hacia el mirador de La Atalaya</p>			

Nº	PARCIAL (m)	TOTAL (km)	
10	1.670	11,70	
COORDENADAS UTM			
X	291311		
Y	4754081		
<p>FIN: Mirador de la Atalaya</p>			