

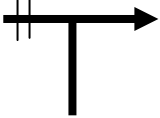

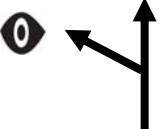





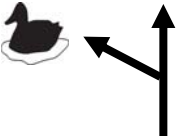

Lagunas de Gayangos



Nº	PARCIAL (m)	TOTAL (km)
01	0	0,000
COORDENADAS UTM		
X	457748	
Y	4761967	
INICIO: Gayangos, plaza Mayor (fuente). Coger la calle Los Lagos hasta al final (marcas GR)		
		


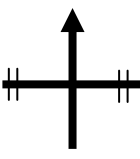
Nº	PARCIAL (m)	TOTAL (km)
02	806	0,806
COORDENADAS UTM		
X	458455	
Y	4761672	
Girar a la derecha		
		


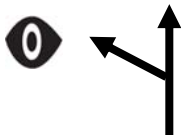
Nº	PARCIAL (m)	TOTAL (km)
03	37	0,843
COORDENADAS UTM		
X	458453	
Y	4761648	
Girar a la izquierda para subir a un alto (vistas), y continuar recto para seguir con la ruta		
		


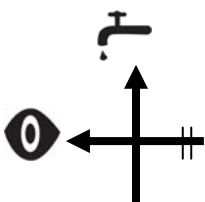
Nº	PARCIAL (m)	TOTAL (km)
04	162	1,005
COORDENADAS UTM		
X	458579	
Y	4761686	
Vista desde un pequeño alto		
		



Nº	PARCIAL (m)	TOTAL (km)
05	450	1,455
COORDENADAS UTM		
X	458383	
Y	4761375	
Girar a la izquierda para acercarse a la Laguna de Bárcena, y continuar recto para seguir con la ruta		
		


Nº	PARCIAL (m)	TOTAL (km)	
06	417	1,872	
COORDENADAS UTM			
X	458726		
Y	4761585		
Laguna de Bárcena			


Nº	PARCIAL (m)	TOTAL (km)	
07	553	2,425	
COORDENADAS UTM			
X	458277		
Y	4761279		
Continuar recto			

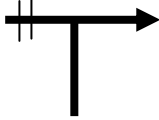
Nº	PARCIAL (m)	TOTAL (km)	
08	697	3,122	
COORDENADAS UTM			
X	457827		
Y	4761458		
Girar a la izquierda antes de llegar a la carretera para visitar el mirador, seguir recto hacia la carretera para terminar la ruta			


Nº	PARCIAL (m)	TOTAL (km)	
09	318	3,440	
COORDENADAS UTM			
X	457920		
Y	4761170		
Girar a la izquierda para el mirador, recto para la fuente-abrevadero, volver al punto 8 para terminar la ruta.			


Nº	PARCIAL (m)	TOTAL (km)	
10	131	3,571	
COORDENADAS UTM			
X	457985		
Y	4761196		
Mirador			

Nº	PARCIAL (m)	TOTAL (km)
11	308	3,879
COORDENADAS UTM		
X	457941	
Y	4761052	
Fuente-abrevadero		



Nº	PARCIAL (m)	TOTAL (km)
12	526	4,405
COORDENADAS UTM		
X	457782	
Y	4761456	
Girar a la derecha por la carretera hasta a Gayangos		



Nº	PARCIAL (m)	TOTAL (km)
13	518	4,923
COORDENADAS UTM		
X	457762	
Y	4761929	
FIN: Gayangos		

