

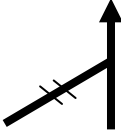

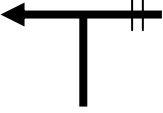

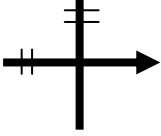



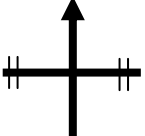

Los Humedales del Embalse del Ebro

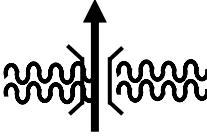

Nº	PARCIAL (m)	TOTAL (km)	
01	0	0,000	
COORDENADAS UTM			
X	422591		
Y	4760369		
INICIO: Náutico de Arija			

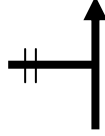

Nº	PARCIAL (m)	TOTAL (km)	
02	363	0,363	
COORDENADAS UTM			
X	422489		
Y	4760084		
Continuar recto			

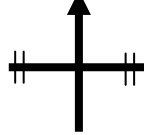

Nº	PARCIAL (m)	TOTAL (km)	
03	269	0,632	
COORDENADAS UTM			
X	422393		
Y	4759846		
Girar la izquierda, por la carretera BU-642			

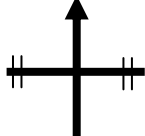

Nº	PARCIAL (m)	TOTAL (km)	
04	1.080	1,712	
COORDENADAS UTM			
X	423321		
Y	4759383		
Girar a la derecha, dejando la carretera			



Nº	PARCIAL (m)	TOTAL (km)	
05	268	1,980	
COORDENADAS UTM			
X	423274		
Y	4759139		
Continuar recto			

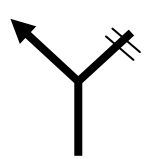

N°	PARCIAL (m)	TOTAL (km)
06	253	2,233
COORDENADAS UTM		
X	423170	
Y	4758897	
Cruzar la cola del embalse por el puente camino de Santa Gadea		
		

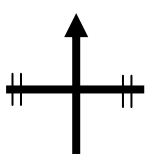

N°	PARCIAL (m)	TOTAL (km)
07	298	2,531
COORDENADAS UTM		
X	423178	
Y	4758644	
Continuar recto		
		

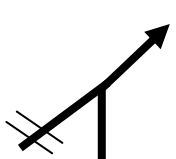

N°	PARCIAL (m)	TOTAL (km)
08	228	2,759
COORDENADAS UTM		
X	423191	
Y	4758405	
Continuar recto		
		

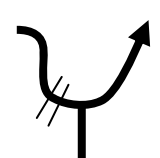

N°	PARCIAL (m)	TOTAL (km)
09	401	3,160
COORDENADAS UTM		
X	423165	
Y	4758045	
Seguir recto		
		

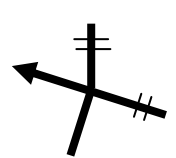

N°	PARCIAL (m)	TOTAL (km)
10	886	4,046
COORDENADAS UTM		
X	422653	
Y	4757445	
Ermita de Santa Águeda		
		



Nº	PARCIAL (m)	TOTAL (km)
11	257	4,303
COORDENADAS UTM		
X	422545	
Y	4757473	
Girar a la izquierda		
		

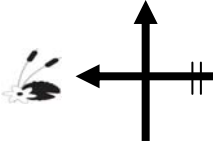

Nº	PARCIAL (m)	TOTAL (km)
12	445	4,748
COORDENADAS UTM		
X	422671	
Y	4757047	
Continuar recto		
		



Nº	PARCIAL (m)	TOTAL (km)
13	119	4,867
COORDENADAS UTM		
X	422707	
Y	4756937	
Girar a la derecha		
		

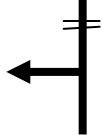

Nº	PARCIAL (m)	TOTAL (km)
14	110	4,977
COORDENADAS UTM		
X	422700	
Y	4756837	
Santa Gadea de Alfoz: girar a la derecha y seguir por la calle principal		
		

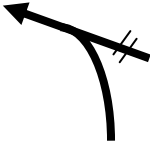

Nº	PARCIAL (m)	TOTAL (km)
15	394	5,371
COORDENADAS UTM		
X	422450	
Y	4756556	
Después de la iglesia, girar a la izquierda por la carretera		
		

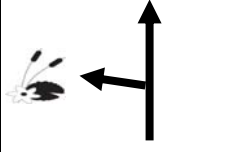

Nº	PARCIAL (m)	TOTAL (km)
16	991	6,362
COORDENADAS UTM		
X	423107	
Y	4756129	
Ermita de San Roque		
		



Nº	PARCIAL (m)	TOTAL (km)
17	352	6,714
COORDENADAS UTM		
X	423449	
Y	4756068	
Girar a la izquierda para visitar la turbera, continuar recto para seguir la ruta		
		

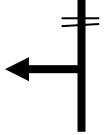

Nº	PARCIAL (m)	TOTAL (km)
18	369	7,083
COORDENADAS UTM		
X	423702	
Y	4756328	
Turbera colmatada de vegetación		
		



Nº	PARCIAL (m)	TOTAL (km)
19	3.137	10,22
COORDENADAS UTM		
X	425852	
Y	4755024	
En Higón girar a la izquierda hacia Arnedo		
		

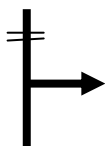

Nº	PARCIAL (m)	TOTAL (km)
20	1.420	11,64
COORDENADAS UTM		
X	426911	
Y	4755742	
Girar a la izquierda		
		



Nº	PARCIAL (m)	TOTAL (km)
21	1.540	13,18
COORDENADAS UTM		
X	426969	
Y	4757222	
Girar a la izquierda para visitar la Turbera de Arnedo, continuar recto para seguir la ruta		
		



Nº	PARCIAL (m)	TOTAL (km)
22	530	13,71
COORDENADAS UTM		
X	426649	
Y	4756978	
Turbera de Arnedo		
		

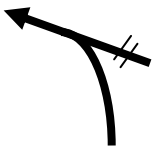

Nº	PARCIAL (m)	TOTAL (km)
23	820	14,53
COORDENADAS UTM		
X	426954	
Y	4757532	
En Arnedo, girar a la izquierda hacia la iglesia		
		

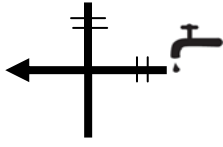

Nº	PARCIAL (m)	TOTAL (km)
24	70	14,60
COORDENADAS UTM		
X	426891	
Y	4757529	
Girar a la izquierda dejando la iglesia a la derecha		
		



Nº	PARCIAL (m)	TOTAL (km)
25	190	14,79
COORDENADAS UTM		
X	426770	
Y	4757405	
Girar a la derecha		
		



Nº	PARCIAL (m)	TOTAL (km)
26	730	15,52
COORDENADAS UTM		
X	426309	
Y	4757964	
Girar a la izquierda para visitar la Turbera Margarita, a la derecha para seguir la ruta		
		

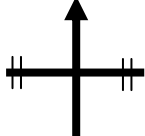

Nº	PARCIAL (m)	TOTAL (km)
27	440	15,96
COORDENADAS UTM		
X	425902	
Y	4757884	
Turbera Margarita		
		

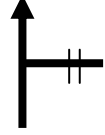

Nº	PARCIAL (m)	TOTAL (km)
28	980	16,94
COORDENADAS UTM		
X	426674	
Y	4758294	
Girar a la izquierda		
		

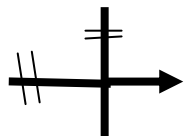

Nº	PARCIAL (m)	TOTAL (km)
29	200	17,14
COORDENADAS UTM		
X	426675	
Y	4758479	
En Herbosa, girar a la izquierda (fuente a la derecha)		
		

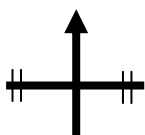

Nº	PARCIAL (m)	TOTAL (km)
30	100	17,24
COORDENADAS UTM		
X	426630	
Y	4758431	
Girar a la derecha		
		

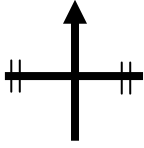

N°	PARCIAL (m)	TOTAL (km)
31	1.720	18,96
COORDENADAS UTM		
X	425048	
Y	4758727	
Ermita Río Cavado		
		
		

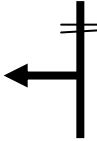

N°	PARCIAL (m)	TOTAL (km)
32	350	19,31
COORDENADAS UTM		
X	424705	
Y	4758871	
Continuar recto		
		
		

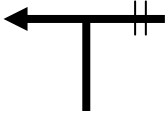

N°	PARCIAL (m)	TOTAL (km)
33	770	20,08
COORDENADAS UTM		
X	423955	
Y	4759039	
Continuar recto		
		
		

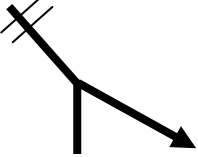

N°	PARCIAL (m)	TOTAL (km)
34	690	20,77
COORDENADAS UTM		
X	423275	
Y	4759117	
Girar a la derecha		
		
		

N°	PARCIAL (m)	TOTAL (km)
35	280	21,05
COORDENADAS UTM		
X	423326	
Y	4759373	
Cruzar la carretera y continuar recto		
		
		

Nº	PARCIAL (m)	TOTAL (km)
36	150	21,20
COORDENADAS UTM		
X	423348	
Y	4759522	
Continuar recto		
		

Nº	PARCIAL (m)	TOTAL (km)
37	140	21,34
COORDENADAS UTM		
X	423341	
Y	4759656	
Girar a la izquierda (Club hípico)		
		

Nº	PARCIAL (m)	TOTAL (km)
38	970	22,31
COORDENADAS UTM		
X	422685	
Y	4760307	
Girar a la izquierda hacia la carretera principal		
		

Nº	PARCIAL (m)	TOTAL (km)
39	280	22,59
COORDENADAS UTM		
X	422494	
Y	4760067	
Girar a la derecha		
		

Nº	PARCIAL (m)	TOTAL (km)
40	320	22,91
COORDENADAS UTM		
X	422551	
Y	4760323	
FIN: Náutico de Arija		