

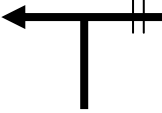

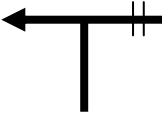







Peranzanes y sus aves



Nº	PARCIAL (m)	TOTAL (km)	
01	0	0	
COORDENADAS UTM			
X	693363		
Y	4750134		
Inicio de Ruta. Ayuntamiento de Peranzanes.			



Nº	PARCIAL (m)	TOTAL (km)	
02	40	40	
COORDENADAS UTM			
X	693356		
Y	4750174		
Girar a la izquierda			



Nº	PARCIAL (m)	TOTAL (km)	
03	1.350	1.390	
COORDENADAS UTM			
X	692724		
Y	4750848		
Girar a la izquierda			



Nº	PARCIAL (m)	TOTAL (km)	
04	311	1.701	
COORDENADAS UTM			
X	692446		
Y	4750811		
Continuar ascendiendo por la derecha			

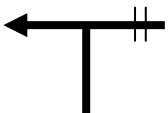

Nº	PARCIAL (m)	TOTAL (km)	
05	59	1.760	
COORDENADAS UTM			
X	692452		
Y	4750753		
Continuar ascendiendo por la derecha			

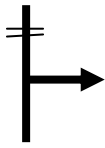

N°	PARCIAL (m)	TOTAL (km)
06	23	1.783
COORDENADAS UTM		
X	692444	
Y	4750732	
Continuar ascendiendo por la derecha		
		
		



N°	PARCIAL (m)	TOTAL (km)
07	575	2.358
COORDENADAS UTM		
X	691934	
Y	4750567	
Continuar por la izquierda		
		
		



N°	PARCIAL (m)	TOTAL (km)
08	860	3.218
COORDENADAS UTM		
X	691284	
Y	4750883	
Mirador		
		
		

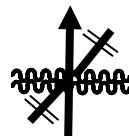

N°	PARCIAL (m)	TOTAL (km)
09	27	3.245
COORDENADAS UTM		
X	691278	
Y	4750909	
Continuar por la izquierda		
		
		



N°	PARCIAL (m)	TOTAL (km)
10	953	4.198
COORDENADAS UTM		
X	690633	
Y	4751209	
Girar a la izquierda		
		
		



Nº	PARCIAL (m)	TOTAL (km)
11	690	4.888
COORDENADAS UTM		
X	690569	
Y	4750758	
Girar a la derecha		
		

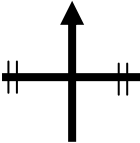

Nº	PARCIAL (m)	TOTAL (km)
12	250	5.138
COORDENADAS UTM		
X	690338	
Y	4750759	
Bifurcación a la derecha		
		

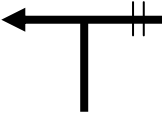

Nº	PARCIAL (m)	TOTAL (km)
13	110	5.248
COORDENADAS UTM		
X	690231	
Y	4750735	
Iglesia del Corpus Christi		
		

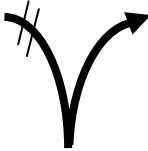

Nº	PARCIAL (m)	TOTAL (km)
14	151	5.399
COORDENADAS UTM		
X	690174	
Y	4750859	
Continuar por el sendero de la izquierda atravesando la cerca del ganado.		
		



Nº	PARCIAL (m)	TOTAL (km)
15	1.250	6.649
COORDENADAS UTM		
X	689826	
Y	4751949	
Continuar atravesando la cerca		
		

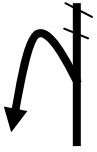

Nº	PARCIAL (m)	TOTAL (km)
16	981	7.630
COORDENADAS UTM		
X	689015	
Y	4752359	
Continuar atravesando la cerca		
		

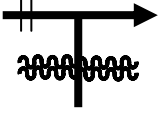

Nº	PARCIAL (m)	TOTAL (km)
17	345	7.975
COORDENADAS UTM		
X	688713	
Y	4752419	
Continuar		
		

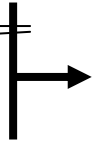

Nº	PARCIAL (m)	TOTAL (km)
18	128	8.103
COORDENADAS UTM		
X	688676	
Y	4752300	
Girar a la izquierda, seguir por carretera		
		



Nº	PARCIAL (m)	TOTAL (km)
19	146	8.249
COORDENADAS UTM		
X	688813	
Y	4752255	
Bifurcación a la derecha, continuar por el camino		
		

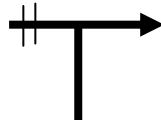

Nº	PARCIAL (m)	TOTAL (km)
20	536	8.785
COORDENADAS UTM		
X	689277	
Y	4752031	
Continuar, atravesar cerca para el ganado		
		

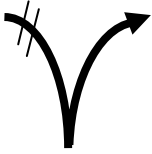

N°	PARCIAL (m)	TOTAL (km)
21	468	9.253
COORDENADAS UTM		
X	689383	
Y	4751617	
Girar a la izquierda		
		
		

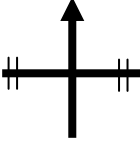

N°	PARCIAL (m)	TOTAL (km)
22	291	9.544
COORDENADAS UTM		
X	689665	
Y	4751572	
Atravesar cerca para el ganado y girar a la derecha. Continuar por la carretera		
		
		


N°	PARCIAL (m)	TOTAL (km)
23	610	10.154
COORDENADAS UTM		
X	689931	
Y	4751050	
Girar a la derecha, continuar por el camino		
		
		

N°	PARCIAL (m)	TOTAL (km)
24	345	10.499
COORDENADAS UTM		
X	690120	
Y	4750763	
Continuar por el camino asfaltado		
		
		

N°	PARCIAL (m)	TOTAL (km)
25	45	10.544
COORDENADAS UTM		
X	690148	
Y	4750728	
Girar a la derecha, continuar por la carretera		
		
		

Nº	PARCIAL (m)	TOTAL (km)
26	2.600	13.144
COORDENADAS UTM		
X	692506	
Y	4750012	
Bifurcación a la derecha, continuar por el sendero		
		

Nº	PARCIAL (m)	TOTAL (km)
27	678	13.822
COORDENADAS UTM		
X	693161	
Y	4750019	
Continuar, cruzando la carretera. Iglesia de San Lorenzo		
		

Nº	PARCIAL (m)	TOTAL (km)
28	274	14.096
COORDENADAS UTM		
X	693363	
Y	4750134	
Fin de ruta en Peranzanes		
