

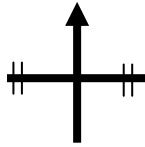

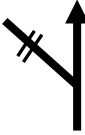

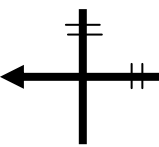



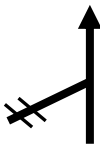

Las aves de Carucedo

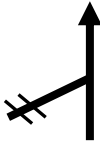

Nº	PARCIAL (m)	TOTAL (km)
01	0	0
COORDENADAS UTM		
X	683090	
Y	4706616	
Inicio de tramo hacia Las Médulas		
		



Nº	PARCIAL (m)	TOTAL (km)
02	438	438
COORDENADAS UTM		
X	682691	
Y	4706431	
Continuar cruzando la carretera		
		

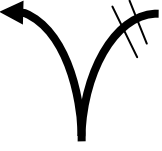

Nº	PARCIAL (m)	TOTAL (km)
03	108	546
COORDENADAS UTM		
X	682625	
Y	4706340	
Continuar		
		

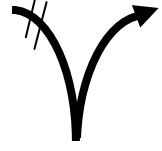

Nº	PARCIAL (m)	TOTAL (km)
04	602	1.148
COORDENADAS UTM		
X	682149	
Y	4705998	
Girar a la izquierda		
		

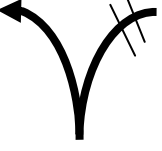

Nº	PARCIAL (m)	TOTAL (km)
05	2.050	3.198
COORDENADAS UTM		
X	682898	
Y	4704645	
Continuar hacia Las Medulas. Girando a la izquierda, al inicio de ruta.		
		

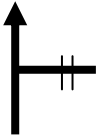

N°	PARCIAL (m)	TOTAL (km)
06	281	3.479
COORDENADAS UTM		
X	682856	
Y	4704389	
Continuar		
		

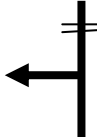

N°	PARCIAL (m)	TOTAL (km)
07	1.300	4.779
COORDENADAS UTM		
X	683625	
Y	4703575	
Llegada a Las Médulas. Vuelta por el mismo sendero.		
		

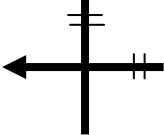

N°	PARCIAL (m)	TOTAL (km)
08	998	5.777
COORDENADAS UTM		
X	683181	
Y	4705399	
Bifurcación a la izquierda		
		

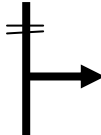

N°	PARCIAL (m)	TOTAL (km)
09	484	6.261
COORDENADAS UTM		
X	683161	
Y	4705874	
Bifurcación a la derecha		
		



N°	PARCIAL (m)	TOTAL (km)
10	277	6.538
COORDENADAS UTM		
X	683276	
Y	4706120	
Bifurcación a la izquierda		
		

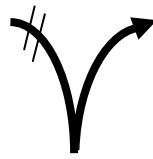

Nº	PARCIAL (m)	TOTAL (km)
11	428	6.966
COORDENADAS UTM		
X	683446	
Y	4706508	
Continuar		
		

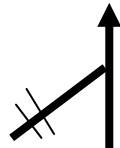

Nº	PARCIAL (m)	TOTAL (km)
12	86	7.052
COORDENADAS UTM		
X	683490	
Y	4706582	
Girar a la izquierda		
		

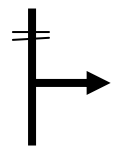

Nº	PARCIAL (m)	TOTAL (km)
13	286	7.338
COORDENADAS UTM		
X	683256	
Y	4706722	
Girar a la izquierda		
		



Nº	PARCIAL (m)	TOTAL (km)
14	137	7.475
COORDENADAS UTM		
X	683147	
Y	4706643	
Fin del tramo. Llegada al parking del Centro de Interpretación.		
		

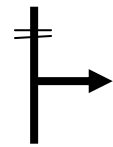

Nº	PARCIAL (m)	TOTAL (km)
15	0	0
COORDENADAS UTM		
X	683086	
Y	4706603	
Inicio de tramo. Embalse de Carucedo		
		

N°	PARCIAL (m)	TOTAL (km)
16	444	444
COORDENADAS UTM		
X	682695	
Y	4706421	
Continuar por el sendero		
		

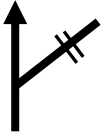

N°	PARCIAL (m)	TOTAL (km)
17	240	684
COORDENADAS UTM		
X	682458	
Y	4706373	
Continuar por la carretera		
		

N°	PARCIAL (m)	TOTAL (km)
18	150	834
COORDENADAS UTM		
X	682308	
Y	4706365	
Girar a la derecha		
		

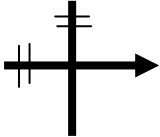

N°	PARCIAL (m)	TOTAL (km)
19	200	1.034
COORDENADAS UTM		
X	682143	
Y	4706484	
Castaños centenarios		
		

N°	PARCIAL (m)	TOTAL (km)
20	300	1.334
COORDENADAS UTM		
X	681961	
Y	4706722	
Girar a la derecha, por el camino		
		



N°	PARCIAL (m)	TOTAL (km)
21	679	2.013
COORDENADAS UTM		
X	682242	
Y	4707068	
Continuar por arriba		



N°	PARCIAL (m)	TOTAL (km)
22	378	2.391
COORDENADAS UTM		
X	681899	
Y	4707182	
Girar a la derecha		



N°	PARCIAL (m)	TOTAL (km)
23	268	2.659
COORDENADAS UTM		
X	682124	
Y	4707291	
Continuar por la izquierda		

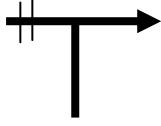






N°	PARCIAL (m)	TOTAL (km)
24	173	2.832
COORDENADAS UTM		
X	682214	
Y	4707440	
Continuar por la izquierda		

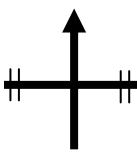




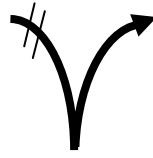

N°	PARCIAL (m)	TOTAL (km)
25	148	2.980
COORDENADAS UTM		
X	682207	
Y	4707577	
Continuar por la derecha		

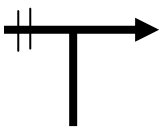






Nº	PARCIAL (m)	TOTAL (km)
26	1.600	4.580
COORDENADAS UTM		
X	683351	
Y	4707500	
Girar a la derecha, por carretera		
		

Nº	PARCIAL (m)	TOTAL (km)
27	185	4.765
COORDENADAS UTM		
X	683300	
Y	4707324	
Vistas al Lago de Carucedo		
		

Nº	PARCIAL (m)	TOTAL (km)
28	477	5.242
COORDENADAS UTM		
X	683712	
Y	4707116	
Continuar hacia el pueblo		
		

Nº	PARCIAL (m)	TOTAL (km)
29	155	5.397
COORDENADAS UTM		
X	683696	
Y	4706963	
Girar a la derecha		
		

Nº	PARCIAL (m)	TOTAL (km)
30	131	5.528
COORDENADAS UTM		
X	683617	
Y	4706859	
Girar a la derecha, hasta el inicio.		
		

Nº	PARCIAL (m)	TOTAL (km)	
31	523	6.051	
COORDENADAS UTM			
X	683145		
Y	4706643		
<p>Fin de tramo. Llegada al parking del Centro de Interpretación</p>			