







Nº	PARCIAL (m)	TOTAL (m)
1	0	0
COORDENADAS UTM		
X	384.634,61	
Y	4.680.172,30	
<p>Inicio de la Ruta, junto al salto de cuatro esclusas.</p>		





Nº	PARCIAL (m)	TOTAL (m)
2	154	154
COORDENADAS UTM		
X	384.747,22	
Y	4.680.236,38	
<p>Área de descanso, junto al salto de cuatro esclusas.</p>		

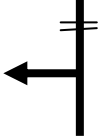



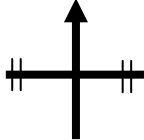

Nº	PARCIAL (m)	TOTAL (m)
3	3.160	3.314
COORDENADAS UTM		
X	387.622,33	
Y	4.679.595,53	
<p>Continuar. La ruta sigue junto al Canal de Castilla.</p>		

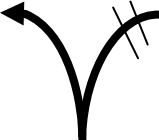



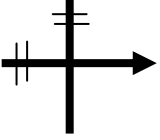

Nº	PARCIAL (m)	TOTAL (m)
4	1.115	4.429
COORDENADAS UTM		
X	388.020,79	
Y	4.680.523,93	
<p>Continuar. La ruta sigue junto al Canal de Castilla.</p>		

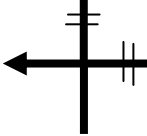



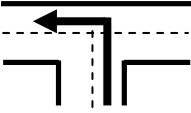
N°	PARCIAL (m)	TOTAL (m)
5	284	4.713
COORDENADAS UTM		
X	388.113,78	
Y	4.680.788,67	
Girar a la izquierda. Cruzar el puente.		
		

N°	PARCIAL (m)	TOTAL (m)
6	191	4.904
COORDENADAS UTM		
X	388.094,72	
Y	4.680.811,61	
Continuar. A la izquierda dejamos la Charca de Boadilla.		
		

N°	PARCIAL (m)	TOTAL (m)
7	399	5.303
COORDENADAS UTM		
X	387.904,52	
Y	4.680.863,93	
Girar a la izquierda.		
		

N°	PARCIAL (m)	TOTAL (m)
8	2.658	7.961
COORDENADAS UTM		
X	387.639,40	
Y	4.680.576,57	
Girar a la derecha.		
		

N°	PARCIAL (m)	TOTAL (m)	
9	540	8.501	
COORDENADAS UTM			
X	385.012,99		
Y	4.680.750,23		
<p>Girar a la izquierda, cogiendo la carretera P-433.</p>			

N°	PARCIAL (m)	TOTAL (m)	
10	322	8.823	
COORDENADAS UTM			
X	384.575,23		
Y	4.680.470,42		
<p>Girar a la izquierda, cogiendo la carretera P-431. Continuar hasta el inicio de ruta.</p>			