



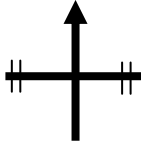

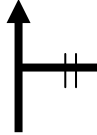





De Melque a Laguna Rodrigo

Nº	PARCIAL (m)	TOTAL (km)	
01	0	0,000	
COORDENADAS UTM			
X	376617		
Y	4545704		
<p>INICIO: Melque de Cercos, plaza del Ayuntamiento. Coger la Calle Hoyuelos y seguir recto hasta al final del asfalto</p>			
			

Nº	PARCIAL (m)	TOTAL (km)	
02	344	0,344	
COORDENADAS UTM			
X	376679		
Y	4545375		
<p>Bifurcación, tomar la derecha</p>			
			

Nº	PARCIAL (m)	TOTAL (km)	
03	2.173	2,517	
COORDENADAS UTM			
X	376180		
Y	4543272		
<p>Continuar recto</p>			
			

Nº	PARCIAL (m)	TOTAL (km)	
04	1.019	3,536	
COORDENADAS UTM			
X	375697		
Y	4542419		
<p>Seguir por la pista principal</p>			
			

Nº	PARCIAL (m)	TOTAL (km)	
05	286	3,822	
COORDENADAS UTM			
X	375679		
Y	4542139		
<p>Girar a la izquierda, dejando la pista principal. Seguir el camino por el río</p>			
			

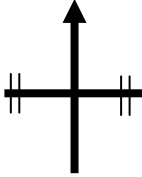

Nº	PARCIAL (m)	TOTAL (km)
06	1.196	5,018
COORDENADAS UTM		
X	375933	
Y	4541106	
Girar a la izquierda, de nuevo por la pista		

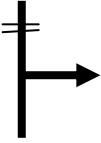

Nº	PARCIAL (m)	TOTAL (km)
07	799	5,817
COORDENADAS UTM		
X	376602	
Y	4540685	
Entrando en Hoyuelos, continuar recto hacia la iglesia		

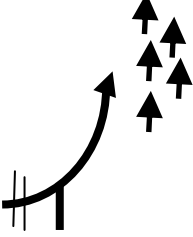

Nº	PARCIAL (m)	TOTAL (km)
08	86	5,903
COORDENADAS UTM		
X	376645	
Y	4540619	
A la iglesia de Hoyuelos, seguir recto		

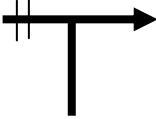

Nº	PARCIAL (m)	TOTAL (km)
09	60	5,963
COORDENADAS UTM		
X	376668	
Y	4540562	
Continuar recto		

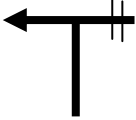

Nº	PARCIAL (m)	TOTAL (km)
10	40	6,003
COORDENADAS UTM		
X	376668	
Y	4540517	
Girar a la izquierda y seguir hasta a la carretera		


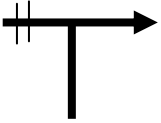
Nº	PARCIAL (m)	TOTAL (km)
11	220	6,223
COORDENADAS UTM		
X	376772	
Y	4540331	
Cruzar la carretera y seguir recto por la pista		
		
		



Nº	PARCIAL (m)	TOTAL (km)
12	1.762	7,985
COORDENADAS UTM		
X	378254	
Y	4539484	
Girar a la derecha, hacia un pinar de repoblación		
		
		

Nº	PARCIAL (m)	TOTAL (km)
13	134	8,119
COORDENADAS UTM		
X	378201	
Y	4539372	
Girar a la derecha, hacia un pinar		
		
		

Nº	PARCIAL (m)	TOTAL (km)
14	1.717	9,836
COORDENADAS UTM		
X	377465	
Y	4537843	
Girar a la derecha hacia Laguna Rodrigo		
		
		

Nº	PARCIAL (m)	TOTAL (km)
15	142	9,978
COORDENADAS UTM		
X	377361	
Y	4537748	
Girar a la izquierda		
		
		

N°	PARCIAL (m)	TOTAL (km)	
16	102	10,08	
COORDENADAS UTM			
X	377408		
Y	4537665		
A la laguna, girar a la derecha			

N°	PARCIAL (m)	TOTAL (km)	
17	290	10,37	
COORDENADAS UTM			
X	377164		
Y	4537563		
FIN: Laguna Rodrigo. Panel interpretativo de las lagunas			