

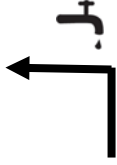



# Humedal de Atapuerca



Nº	PARCIAL (m)	TOTAL (km)
01	0	0,000
COORDENADAS UTM		
X	458426	
Y	4691828	
INICIO: Atapuerca, carretera BU-V-7012		

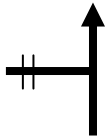

Nº	PARCIAL (m)	TOTAL (km)
02	79	0,079
COORDENADAS UTM		
X	458459	
Y	4691871	
Fuente El Cubillo, girar a la izquierda		

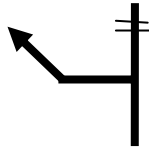

Nº	PARCIAL (m)	TOTAL (km)
03	103	0,182
COORDENADAS UTM		
X	458413	
Y	4691967	
Atravesar la plaza, y girar a la derecha		

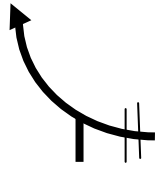






Nº	PARCIAL (m)	TOTAL (km)
04	46	0,228
COORDENADAS UTM		
X	458433	
Y	4692000	
Continuar recto		






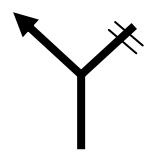

Nº	PARCIAL (m)	TOTAL (km)
05	434	0,662
COORDENADAS UTM		
X	458793	
Y	4692165	
Al Parque Arqueológico, girar a la izquierda en el aparcamiento, y coger el camino que rodea el Parque		

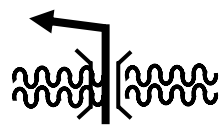






N°	PARCIAL (m)	TOTAL (km)
06	247	0,909
COORDENADAS UTM		
X	458912	
Y	4692353	
Girar a la izquierda y seguir el perímetro de las lagunas		
		
		

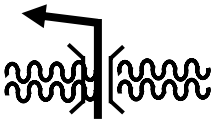

N°	PARCIAL (m)	TOTAL (km)
07	1.596	2,505
COORDENADAS UTM		
X	458772	
Y	4692985	
Observatorio de las lagunas 3 y 4		
		
		

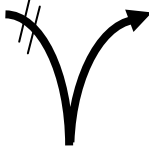

N°	PARCIAL (m)	TOTAL (km)
08	86	2,591
COORDENADAS UTM		
X	458689	
Y	4692994	
Centro de interpretación (antiguo molino)		
		
		

N°	PARCIAL (m)	TOTAL (km)
09	517	3,108
COORDENADAS UTM		
X	458389	
Y	4692760	
Girar a la izquierda		
		
		

N°	PARCIAL (m)	TOTAL (km)
10	225	3,333
COORDENADAS UTM		
X	458385	
Y	4692543	
Girar a la izquierda y pasar el puente del arroyo San Cristobal		
		
		

Nº	PARCIAL (m)	TOTAL (km)
11	259	3,592
COORDENADAS UTM		
X	458526	
Y	4692681	
Observatorio de las lagunas 1 y 2. Volver al puente.		
		
		

Nº	PARCIAL (m)	TOTAL (km)
12	220	3,812
COORDENADAS UTM		
X	458395	
Y	4692520	
Pasarse de nuevo el puente, y girar a la izquierda hacia la iglesia		
		
		

Nº	PARCIAL (m)	TOTAL (km)
13	284	4,096
COORDENADAS UTM		
X	458351	
Y	4692272	
Bifurcación, tomar la derecha hacia la iglesia		
		
		

Nº	PARCIAL (m)	TOTAL (km)
14	213	4,309
COORDENADAS UTM		
X	458329	
Y	4692137	
FIN: Iglesia de San Martín (mesa interpretativa)		
