

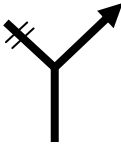



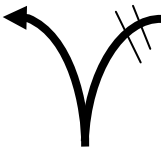
La Alberca - Herguijuela


Nº	PARCIAL (m)	TOTAL (km)
01	0	0,000
COORDENADAS UTM		
X	745662	
Y	4485586	
INICIO: La Alberca, al final de la urbanización Río La Llana (Panel de parque)		

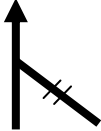



Nº	PARCIAL (m)	TOTAL (km)
02	62	0,062
COORDENADAS UTM		
X	745683	
Y	4485502	
Coger la derecha		

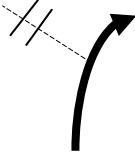



Nº	PARCIAL (m)	TOTAL (km)
03	89	0,151
COORDENADAS UTM		
X	745712	
Y	4485435	
Bifurcación, girar a la izquierda		



Nº	PARCIAL (m)	TOTAL (km)
04	70	0,221
COORDENADAS UTM		
X	745732	
Y	4485374	
Continuar recto por la pista principal		



Nº	PARCIAL (m)	TOTAL (km)
05	126	0,347
COORDENADAS UTM		
X	745791	
Y	4485275	
Seguir por la pista principal		



Nº	PARCIAL (m)	TOTAL (km)
06	178	0,525
COORDENADAS UTM		
X	745861	
Y	4485104	
Continuar recto por la pista principal		

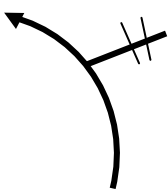

Nº	PARCIAL (m)	TOTAL (km)
07	1.254	1,779
COORDENADAS UTM		
X	746268	
Y	4484174	
Incorporación de la derecha, seguir recto		

Nº	PARCIAL (m)	TOTAL (km)
08	287	2,066
COORDENADAS UTM		
X	746548	
Y	4484077	
Bifurcación, tomar la izquierda		

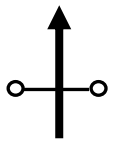

Nº	PARCIAL (m)	TOTAL (km)
09	198	2,264
COORDENADAS UTM		
X	746654	
Y	4483933	
Continuar recto por la pista principal		

Nº	PARCIAL (m)	TOTAL (km)
10	831	3,095
COORDENADAS UTM		
X	747136	
Y	4483622	
Continuar recto		

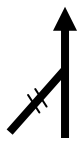

N°	PARCIAL (m)	TOTAL (km)
11	967	4,062
COORDENADAS UTM		
X	747584	
Y	4483196	
Continuar por el camino principal		



N°	PARCIAL (m)	TOTAL (km)
12	295	4,357
COORDENADAS UTM		
X	747640	
Y	4483137	
Pasar la cancela y continuar recto		



N°	PARCIAL (m)	TOTAL (km)
13	147	4,504
COORDENADAS UTM		
X	747661	
Y	4482983	
Continuar recto		

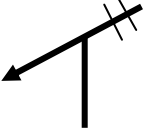






N°	PARCIAL (m)	TOTAL (km)
14	560	5,064
COORDENADAS UTM		
X	747851	
Y	4482784	
Continuar recto por la pista		

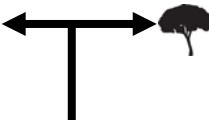






N°	PARCIAL (m)	TOTAL (km)
15	40	5,104
COORDENADAS UTM		
X	747879	
Y	4482766	
Girar a la izquierda		

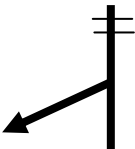






Nº	PARCIAL (m)	TOTAL (km)
16	654	5,758
COORDENADAS UTM		
X	747888	
Y	4482466	
A la pasarela de madera, girar a la izquierda por la pista		
		
		



Nº	PARCIAL (m)	TOTAL (km)
17	203	5,961
COORDENADAS UTM		
X	747817	
Y	4482403	
Girar a la izquierda dejando la pista		
		
		

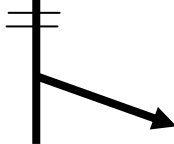

Nº	PARCIAL (m)	TOTAL (km)
18	859	6,820
COORDENADAS UTM		
X	747889	
Y	4482093	
Desvío a la derecha al Haya de Herguijuela, a la izquierda se sigue la ruta		
		
		

Nº	PARCIAL (m)	TOTAL (km)
19	157	6,977
COORDENADAS UTM		
X	747807	
Y	4482172	
Haya de Herguijuela. Volver al punto 18 y seguir bajando por el camino		
		
		

Nº	PARCIAL (m)	TOTAL (km)
20	263	7,240
COORDENADAS UTM		
X	747892	
Y	4481981	
Girar a la izquierda		
		
		

Nº	PARCIAL (m)	TOTAL (km)
21	154	7,394
COORDENADAS UTM		
X	747911	
Y	4481868	
Girar a la izquierda en la pista		
		
		

Nº	PARCIAL (m)	TOTAL (km)
22	84	7,478
COORDENADAS UTM		
X	747964	
Y	4481905	
Molino de la Dehesa		
		
		

Nº	PARCIAL (m)	TOTAL (km)
23	250	7,728
COORDENADAS UTM		
X	748190	
Y	4481953	
Girar a la derecha		
		
		

Nº	PARCIAL (m)	TOTAL (km)
24	395	8,123
COORDENADAS UTM		
X	748162	
Y	4481600	
FIN: Herguijuela (fuente)		
		