

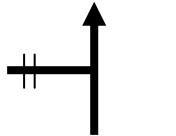

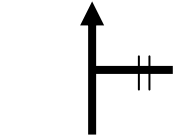

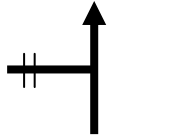



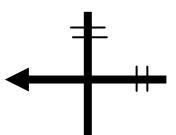

## Área de Valdegalindo

Nº	PARCIAL (m)	TOTAL (km)
01	0	0
<b>COORDENADAS UTM</b>		
X	334306	
Y	4592212	
Punto de inicio. Camino paralelo a la autovía A-6.		
		

Nº	PARCIAL (m)	TOTAL (km)
02	813	813
<b>COORDENADAS UTM</b>		
X	333500	
Y	4592178	
Continuar		
		

Nº	PARCIAL (m)	TOTAL (km)
03	587	1.400
<b>COORDENADAS UTM</b>		
X	332913	
Y	4592265	
Continuar		
		

Nº	PARCIAL (m)	TOTAL (km)
04	259	1.659
<b>COORDENADAS UTM</b>		
X	332654	
Y	4592273	
Continuar		
		

Nº	PARCIAL (m)	TOTAL (km)
05	698	2.357
<b>COORDENADAS UTM</b>		
X	331958	
Y	4592212	
Girar a la izquierda		
		

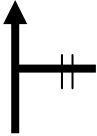

N°	PARCIAL (m)	TOTAL (km)
06	754	3.111
COORDENADAS UTM		
X	331829	
Y	4591491	
Continuar		

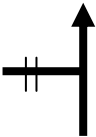

N°	PARCIAL (m)	TOTAL (km)
07	735	3.846
COORDENADAS UTM		
X	331726	
Y	4590765	
Girar a la izquierda		

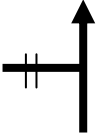

N°	PARCIAL (m)	TOTAL (km)
08	547	4.393
COORDENADAS UTM		
X	332270	
Y	4590706	
Continuar		

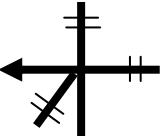

N°	PARCIAL (m)	TOTAL (km)
09	235	4.628
COORDENADAS UTM		
X	332503	
Y	4590666	
Continuar		

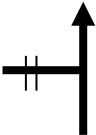

N°	PARCIAL (m)	TOTAL (km)
10	650	5.278
COORDENADAS UTM		
X	333011	
Y	4590272	
Girar a la izquierda		


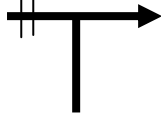
N°	PARCIAL (m)	TOTAL (km)
11	300	5.578
COORDENADAS UTM		
X	333295	
Y	4590368	
Continuar		
		



N°	PARCIAL (m)	TOTAL (km)
12	128	5.706
COORDENADAS UTM		
X	333415	
Y	4590412	
Continuar		
		

N°	PARCIAL (m)	TOTAL (km)
13	132	5.838
COORDENADAS UTM		
X	333538	
Y	4590460	
Continuar		
		

N°	PARCIAL (m)	TOTAL (km)
14	275	6.113
COORDENADAS UTM		
X	333793	
Y	4590565	
Girar a la izquierda		
		

N°	PARCIAL (m)	TOTAL (km)
15	957	7.070
COORDENADAS UTM		
X	333626	
Y	4591505	
Continuar		
		

N°	PARCIAL (m)	TOTAL (km)	
16	697	7.767	
COORDENADAS UTM			
X	333496		
Y	4592188		
Girar a la derecha			

N°	PARCIAL (m)	TOTAL (km)	
17	813	8.580	
COORDENADAS UTM			
X	334310		
Y	4592213		
Final de Ruta. Junto al camino paralelp a la autovía A-6.			