

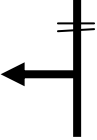



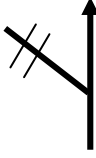




# Valle de Hornija

Nº	PARCIAL (m)	TOTAL (km)	
1	0	0	
COORDENADAS UTM			
X	334978		
Y	4620823		
Punto de inicio: Sendero junto al río Hornija. Bifurcación a la derecha			

Nº	PARCIAL (m)	TOTAL (km)	
2	898	898	
COORDENADAS UTM			
X	335243		
Y	4621656		
Girar a la izquierda			

Nº	PARCIAL (m)	TOTAL (km)	
3	1.900	2.798	
COORDENADAS UTM			
X	335457		
Y	4623184		
Seguir por la izquierda			

Nº	PARCIAL (m)	TOTAL (km)	
4	328	3.126	
COORDENADAS UTM			
X	335298		
Y	4623436		
Seguir recto			

Nº	PARCIAL (m)	TOTAL (km)	
5	2.100	5.226	
COORDENADAS UTM			
X	336894		
Y	4624426		
Fin de ruta. El sendero se separa del río y comienza a ascender.			