



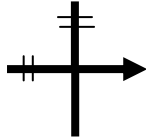

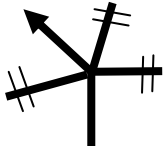



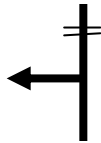

## La Unión de Campos - Valdunquillo

Nº	PARCIAL (m)	TOTAL (km)	
01	0	0,000	
<b>COORDENADAS UTM</b>			
X	307575		
Y	4661227		
INICIO: La Unión de Campos, plaza Santa María. Coger la Calle Real			

Nº	PARCIAL (m)	TOTAL (km)	
02	56	0,056	
<b>COORDENADAS UTM</b>			
X	307615		
Y	4661193		
Bifurcación, tomar la derecha			

Nº	PARCIAL (m)	TOTAL (km)	
03	88	0,144	
<b>COORDENADAS UTM</b>			
X	307628		
Y	4661115		
Girar a la derecha			

Nº	PARCIAL (m)	TOTAL (km)	
04	194	0,338	
<b>COORDENADAS UTM</b>			
X	307463		
Y	4661022		
Girar a la izquierda al 2º camino (Camino de Cuelgamuros)			

Nº	PARCIAL (m)	TOTAL (km)	
05	2.361	2,699	
<b>COORDENADAS UTM</b>			
X	307308		
Y	4658709		
Girar a la izquierda			

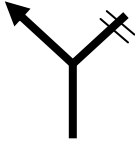

Nº	PARCIAL (m)	TOTAL (km)
06	1.707	4,406
COORDENADAS UTM		
X	308458	
Y	4657536	
Continuar recto		

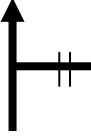

Nº	PARCIAL (m)	TOTAL (km)
07	132	4,538
COORDENADAS UTM		
X	308481	
Y	4657410	
Girar a la izquierda a la primera pista		

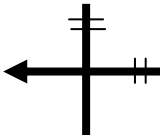

Nº	PARCIAL (m)	TOTAL (km)
08	94	4,632
COORDENADAS UTM		
X	308552	
Y	4657463	
Cruzar la carretera y seguir recto		

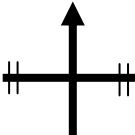

Nº	PARCIAL (m)	TOTAL (km)
09	169	4,801
COORDENADAS UTM		
X	308708	
Y	4657543	
Continuar recto		

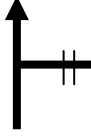

Nº	PARCIAL (m)	TOTAL (km)
10	124	4,925
COORDENADAS UTM		
X	308816	
Y	4657501	
Girar a la izquierda (granja)		

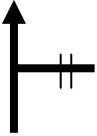

N°	PARCIAL (m)	TOTAL (km)
11	1.348	6,273
COORDENADAS UTM		
X	309777	
Y	4658426	
Girar a la izquierda		
		

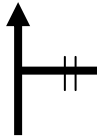

N°	PARCIAL (m)	TOTAL (km)
12	859	7,132
COORDENADAS UTM		
X	309999	
Y	4659240	
Continuar recto		
		

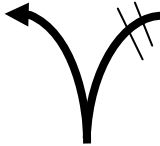

N°	PARCIAL (m)	TOTAL (km)
13	496	7,628
COORDENADAS UTM		
X	310248	
Y	4659627	
Girar a la izquierda		
		

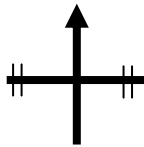

N°	PARCIAL (m)	TOTAL (km)
14	311	7,939
COORDENADAS UTM		
X	310059	
Y	4659877	
Continuar recto		
		



N°	PARCIAL (m)	TOTAL (km)
15	721	8,660
COORDENADAS UTM		
X	309510	
Y	4660324	
Continuar recto		
		

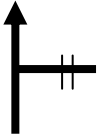

N°	PARCIAL (m)	TOTAL (km)
16	483	9,143
COORDENADAS UTM		
X	309156	
Y	4660635	
Continuar recto		
		

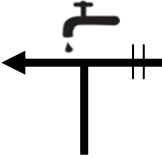

N°	PARCIAL (m)	TOTAL (km)
17	305	9,448
COORDENADAS UTM		
X	308927	
Y	4660811	
Continuar recto		
		

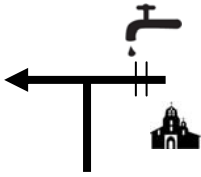

N°	PARCIAL (m)	TOTAL (km)
18	732	10,18
COORDENADAS UTM		
X	308218	
Y	4660933	
Bifurcación, coger la izquierda		
		

N°	PARCIAL (m)	TOTAL (km)
19	160	10,34
COORDENADAS UTM		
X	308058	
Y	4660923	
Cruzar la carretera y seguir recto		
		

N°	PARCIAL (m)	TOTAL (km)
20	30	10,37
COORDENADAS UTM		
X	308027	
Y	4660918	
Bifurcación, tomar la derecha		
		

Nº	PARCIAL (m)	TOTAL (km)
21	150	10,52
COORDENADAS UTM		
X	307943	
Y	4661005	
Continuar recto		
		

Nº	PARCIAL (m)	TOTAL (km)
22	150	10,67
COORDENADAS UTM		
X	307854	
Y	4661124	
A la plaza con una fuente, girar a la izquierda y luego derecha		
		

Nº	PARCIAL (m)	TOTAL (km)
23	200	10,87
COORDENADAS UTM		
X	307747	
Y	4661291	
A la ermita con una fuente, girar a la izquierda		
		

Nº	PARCIAL (m)	TOTAL (km)
24	200	11,07
COORDENADAS UTM		
X	307599	
Y	4661227	
FIN: La Unión de Campos		