

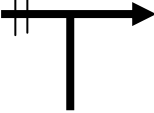

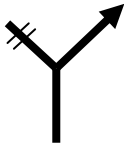





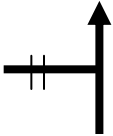

Cuenca de Campos - Villabaruz de Campos


Nº	PARCIAL (m)	TOTAL (km)	
01	0	0,000	
COORDENADAS UTM			
X	330303		
Y	4658247		
INICIO: Cuenca de Campos. Cruce de la carretera C-611 con el Camino Viejo de Gatón (panel interpretativo)			
			


Nº	PARCIAL (m)	TOTAL (km)	
02	38	0,038	
COORDENADAS UTM			
X	330309		
Y	4658280		
Girar a la derecha			
			

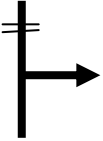
Nº	PARCIAL (m)	TOTAL (km)	
03	128	0,166	
COORDENADAS UTM			
X	330415		
Y	4658231		
Continuar recto			
			


Nº	PARCIAL (m)	TOTAL (km)	
04	1.281	1,447	
COORDENADAS UTM			
X	331591		
Y	4657745		
Continuar recto			
			

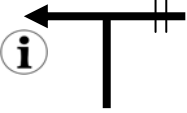
Nº	PARCIAL (m)	TOTAL (km)	
05	378	1,825	
COORDENADAS UTM			
X	331925		
Y	4657617		
Continuar recto			
			


N°	PARCIAL (m)	TOTAL (km)
06	90	1,915
COORDENADAS UTM		
X	332032	
Y	4657595	
Continuar recto (mesa interpretativa)		

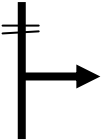



N°	PARCIAL (m)	TOTAL (km)
07	727	2,642
COORDENADAS UTM		
X	332740	
Y	4657439	
Girar a la derecha		

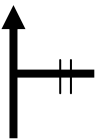



N°	PARCIAL (m)	TOTAL (km)
08	2.014	4,656
COORDENADAS UTM		
X	334247	
Y	4656172	
Girar a la izquierda (mesa interpretativa)		

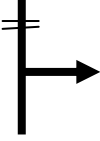



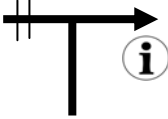

N°	PARCIAL (m)	TOTAL (km)
09	387	5,043
COORDENADAS UTM		
X	334633	
Y	4656162	
Girar a la derecha		

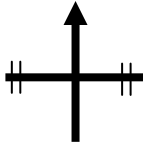



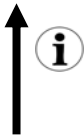

N°	PARCIAL (m)	TOTAL (km)
10	1.342	6,385
COORDENADAS UTM		
X	334548	
Y	4654860	
Continuar recto		

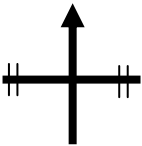




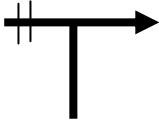
N°	PARCIAL (m)	TOTAL (km)
11	534	6,919
COORDENADAS UTM		
X	334396	
Y	4654355	
Girar a la derecha		
		
		



N°	PARCIAL (m)	TOTAL (km)
12	1.324	8,243
COORDENADAS UTM		
X	333078	
Y	4654294	
Girar a la derecha (mesa interpretativa)		
		
		

N°	PARCIAL (m)	TOTAL (km)
13	681	8,924
COORDENADAS UTM		
X	332580	
Y	4654758	
Continuar recto		
		
		

N°	PARCIAL (m)	TOTAL (km)
14	759	9,683
COORDENADAS UTM		
X	332125	
Y	4655353	
Mesa interpretativa		
		
		

N°	PARCIAL (m)	TOTAL (km)
15	2.767	12,45
COORDENADAS UTM		
X	330559	
Y	4657581	
Continuar recto		
		
		

N°	PARCIAL (m)	TOTAL (km)	
16	500	12,95	
COORDENADAS UTM			
X	330366		
Y	4658023		
Girar a la derecha en la carretera			

N°	PARCIAL (m)	TOTAL (km)	
17	230	13,18	
COORDENADAS UTM			
X	330308		
Y	4658249		
FIN: Cuenca de Campos			