

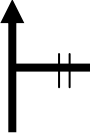

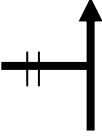

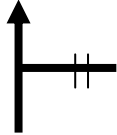



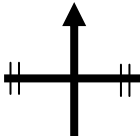

# Melgar de Arriba

Nº	PARCIAL (m)	TOTAL (km)
01	0	0,000
<b>COORDENADAS UTM</b>		
X	327498	
Y	4682022	
INICIO: Melgar de Arriba. En las inmediaciones de la Iglesia de San Miguel (panel interpretativo)		
		
		

Nº	PARCIAL (m)	TOTAL (km)
02	266	0,266
<b>COORDENADAS UTM</b>		
X	327561	
Y	4682196	
Continuar recto		
		
		

Nº	PARCIAL (m)	TOTAL (km)
03	176	0,442
<b>COORDENADAS UTM</b>		
X	327561	
Y	4682296	
Continuar recto		
		
		

Nº	PARCIAL (m)	TOTAL (km)
04	160	0,602
<b>COORDENADAS UTM</b>		
X	327571	
Y	4682439	
Continuar recto		
		
		

Nº	PARCIAL (m)	TOTAL (km)
05	287	0,889
<b>COORDENADAS UTM</b>		
X	327373	
Y	4682638	
Tras cruzar el río Cea, continuar recto		
		
		

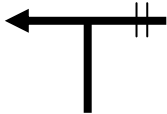

N°	PARCIAL (m)	TOTAL (km)
06	163	1,052
COORDENADAS UTM		
X	327249	
Y	4682754	
Continuar recto		

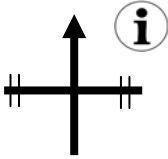

N°	PARCIAL (m)	TOTAL (km)
07	290	1,342
COORDENADAS UTM		
X	327009	
Y	4682947	
Continuar recto (mesa interpretativa)		

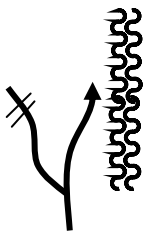

N°	PARCIAL (m)	TOTAL (km)
08	670	2,012
COORDENADAS UTM		
X	326696	
Y	4683479	
Girar a la derecha		

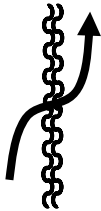

N°	PARCIAL (m)	TOTAL (km)
09	847	2,859
COORDENADAS UTM		
X	327232	
Y	4684148	
Girar a la izquierda		



N°	PARCIAL (m)	TOTAL (km)
10	704	3,563
COORDENADAS UTM		
X	326948	
Y	4684738	
Continuar recto (mesa interpretativa)		

N°	PARCIAL (m)	TOTAL (km)
11	2.028	5,591
COORDENADAS UTM		
X	326225	
Y	4686631	
Girar a la izquierda		
		
		

N°	PARCIAL (m)	TOTAL (km)
12	562	6,153
COORDENADAS UTM		
X	325691	
Y	4686448	
Seguir recto (mesa interpretativa)		
		
		

N°	PARCIAL (m)	TOTAL (km)
13	660	6,813
COORDENADAS UTM		
X	325245	
Y	4686055	
Dejar la pista rodada y seguir el curso del arroyo Valdecalvo		
		
		

N°	PARCIAL (m)	TOTAL (km)
14	345	7,158
COORDENADAS UTM		
X	325109	
Y	4685795	
Cruzar el arroyo Valdecalvo para seguir por la otra orilla		
		
		

N°	PARCIAL (m)	TOTAL (km)
15	125	7,283
COORDENADAS UTM		
X	325104	
Y	4685694	
Llegar hasta a un chopo aislado y una baliza instalada a su lado. Seguir por el arroyo hasta llegar delante de unas ruinas (hay una baliza)		
		
		

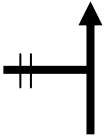

N°	PARCIAL (m)	TOTAL (km)
16	289	7,572
COORDENADAS UTM		
X	325253	
Y	4685450	
<p>Cambiar dirección hacia unas ruinas (dirección SO), buscando otra baliza, y seguir recto hacia la siguiente</p>		

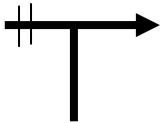

N°	PARCIAL (m)	TOTAL (km)
17	584	8,156
COORDENADAS UTM		
X	324891	
Y	4685000	
<p>A la baliza, girar a la derecha por un camino entre cultivos por el curso de un arroyo</p>		

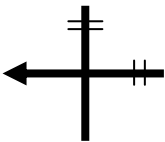

N°	PARCIAL (m)	TOTAL (km)
18	21	8,177
COORDENADAS UTM		
X	324869	
Y	4685015	
<p>Girar a la izquierda para cruzar el arroyo. El camino no está bien marcado</p>		

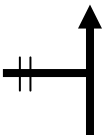

N°	PARCIAL (m)	TOTAL (km)
19	66	8,243
COORDENADAS UTM		
X	324816	
Y	4685037	
<p>Girar a la izquierda hacia el SO por un camino poco marcado. Coger como referencia un panel interpretativo al fondo.</p>		

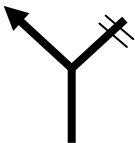

N°	PARCIAL (m)	TOTAL (km)
20	341	8,584
COORDENADAS UTM		
X	324592	
Y	4684789	
<p>Girar a la izquierda por la pista donde se encuentra en panel interpretativo</p>		

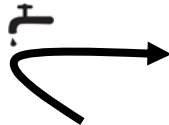

N°	PARCIAL (m)	TOTAL (km)
21	1.496	10,08
COORDENADAS UTM		
X	325554	
Y	4683654	
Continuar recto		
		
		


N°	PARCIAL (m)	TOTAL (km)
22	790	10,87
COORDENADAS UTM		
X	326104	
Y	4683119	
Girar a la derecha		
		
		

N°	PARCIAL (m)	TOTAL (km)
23	430	11,30
COORDENADAS UTM		
X	325755	
Y	4682865	
Girar a la izquierda		
		
		

N°	PARCIAL (m)	TOTAL (km)
24	470	11,77
COORDENADAS UTM		
X	326099	
Y	4682578	
Continuar recto, seguir por la calle asfaltada		
		
		

N°	PARCIAL (m)	TOTAL (km)
25	1.000	12,77
COORDENADAS UTM		
X	326752	
Y	4681977	
Tomar la calle de la izquierda		
		
		

Nº	PARCIAL (m)	TOTAL (km)
26	370	13,14
COORDENADAS UTM		
X	327086	
Y	4681952	
<p>Melgar de Arriba, ayuntamiento y fuente. Girar a la derecha</p>		
		

Nº	PARCIAL (m)	TOTAL (km)
27	220	13,36
COORDENADAS UTM		
X	326929	
Y	4681954	
<p>FIN: Melgar de Arriba, Iglesia de Santiago, mirador de aves</p>		
