





La Aguilera y sus aves

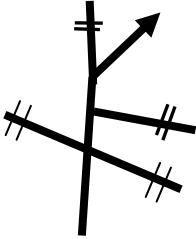

Nº	PARCIAL (m)	TOTAL (km)
01	0	0,000
COORDENADAS UTM		
X	436075	
Y	4620518	
INICIO: La Aguilera, plaza del ayuntamiento (fuente)		

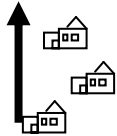

Nº	PARCIAL (m)	TOTAL (km)
02	59	0,059
COORDENADAS UTM		
X	436127	
Y	4620521	
Continuar recto		

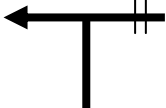

Nº	PARCIAL (m)	TOTAL (km)
03	37	0,096
COORDENADAS UTM		
X	436160	
Y	4620530	
Cruzar la carretera, coger la segunda a la derecha, Calle el Cubo, y seguir recto por la calle asfaltada		






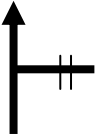

Nº	PARCIAL (m)	TOTAL (km)
04	96	0,192
COORDENADAS UTM		
X	436238	
Y	4620492	
Seguir por la calle, ahora no asfaltada, entre bodegas		

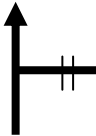




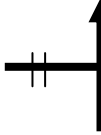

Nº	PARCIAL (m)	TOTAL (km)
05	169	0,361
COORDENADAS UTM		
X	436304	
Y	4620367	
Girar a la izquierda		

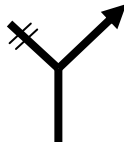




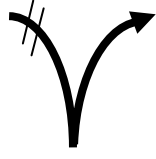
N°	PARCIAL (m)	TOTAL (km)
06	40	0,401
COORDENADAS UTM		
X	436333	
Y	4620338	
Incorporación desde la izquierda, seguir recto		
		


N°	PARCIAL (m)	TOTAL (km)
07	81	0,482
COORDENADAS UTM		
X	436372	
Y	4620275	
Continuar recto		
		

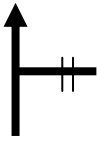
N°	PARCIAL (m)	TOTAL (km)
08	311	0,793
COORDENADAS UTM		
X	436641	
Y	4620120	
Continuar recto		
		


N°	PARCIAL (m)	TOTAL (km)
09	39	0,832
COORDENADAS UTM		
X	436672	
Y	4620120	
Continuar recto		
		

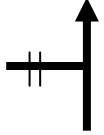
N°	PARCIAL (m)	TOTAL (km)
10	156	0,988
COORDENADAS UTM		
X	436797	
Y	4620056	
Girar a la derecha		
		


N°	PARCIAL (m)	TOTAL (km)
11	981	1,969
COORDENADAS UTM		
X	437540	
Y	4619465	
Bifurcación, tomar la derecha		

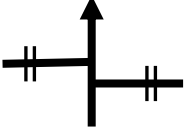



N°	PARCIAL (m)	TOTAL (km)
12	298	2,267
COORDENADAS UTM		
X	437689	
Y	4619230	
Continuar recto		

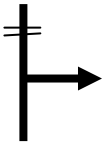



N°	PARCIAL (m)	TOTAL (km)
13	53	2,320
COORDENADAS UTM		
X	437746	
Y	4619186	
Continuar recto		

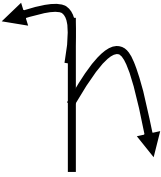





N°	PARCIAL (m)	TOTAL (km)
14	109	2,429
COORDENADAS UTM		
X	437822	
Y	4619143	
Continuar recto		





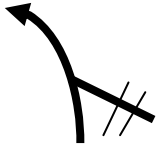

N°	PARCIAL (m)	TOTAL (km)
15	123	2,552
COORDENADAS UTM		
X	437927	
Y	4619060	
Girar a la derecha		

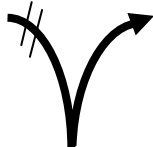





Nº	PARCIAL (m)	TOTAL (km)
16	517	3,069
COORDENADAS UTM		
X	437981	
Y	4618570	
<p>Girar a la izquierda, seguir la cañada (poco marcada, bordeando el campo de cultivo), hasta a un alto. O girar a la derecha para volver</p>		
		

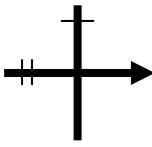

Nº	PARCIAL (m)	TOTAL (km)
17	349	3,418
COORDENADAS UTM		
X	438175	
Y	4618651	
<p>Punto elevado: vistas al pinar donde anidan las cigüeñas. Volver al punto precedente</p>		
		

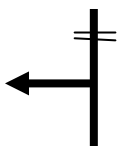

Nº	PARCIAL (m)	TOTAL (km)
18	528	3,946
COORDENADAS UTM		
X	437735	
Y	4618582	
<p>Continuar recto</p>		
		



Nº	PARCIAL (m)	TOTAL (km)
19	122	4,068
COORDENADAS UTM		
X	437626	
Y	4618593	
<p>Continuar recto</p>		
		

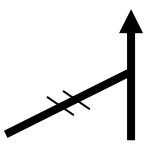

Nº	PARCIAL (m)	TOTAL (km)
20	58	4,126
COORDENADAS UTM		
X	437594	
Y	4618537	
<p>Bifurcación, tomar la derecha</p>		
		

N°	PARCIAL (m)	TOTAL (km)
21	117	4,243
COORDENADAS UTM		
X	437499	
Y	4618501	
Continuar recto		
		

N°	PARCIAL (m)	TOTAL (km)
22	166	4,409
COORDENADAS UTM		
X	437342	
Y	4618446	
Girar a la derecha		
		

N°	PARCIAL (m)	TOTAL (km)
23	405	4,814
COORDENADAS UTM		
X	437267	
Y	4618831	
Girar a la izquierda		
		

N°	PARCIAL (m)	TOTAL (km)
24	283	5,097
COORDENADAS UTM		
X	437008	
Y	4618944	
Continuar recto		
		

N°	PARCIAL (m)	TOTAL (km)
25	123	5,220
COORDENADAS UTM		
X	436903	
Y	4618991	
Girar a la derecha		
		



Nº	PARCIAL (m)	TOTAL (km)
26	285	5,505
COORDENADAS UTM		
X	436644	
Y	4619102	
Girar a la derecha		

Nº	PARCIAL (m)	TOTAL (km)
27	372	5,877
COORDENADAS UTM		
X	436637	
Y	4619481	
Continuar recto		

Nº	PARCIAL (m)	TOTAL (km)
28	558	6,435
COORDENADAS UTM		
X	436685	
Y	4620018	
Continuar recto		

Nº	PARCIAL (m)	TOTAL (km)
29	94	6,529
COORDENADAS UTM		
X	436650	
Y	4620095	
Girar a la izquierda, y volver hacia el pueblo. Es aconsejable contemplar las vistas desde el alto de las antenas antes de entrar al pueblo.		

Nº	PARCIAL (m)	TOTAL (km)
30	671	7,200
COORDENADAS UTM		
X	436222	
Y	4620452	
Alto de las antenas. Volver a la plaza del ayuntamiento		

Nº	PARCIAL (m)	TOTAL (km)	
31	238	7,438	
COORDENADAS UTM			
X	436075		
Y	4620513		
FIN: La Aguilera			