

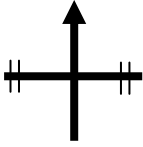

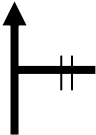

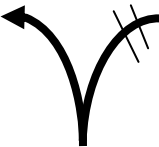





# Villaviudas

N°	PARCIAL (m)	TOTAL (km)
01	0	0
<b>COORDENADAS UTM</b>		
X	389107	
Y	4646412	
Punto de inicio: Junto al cementerio de Villaviudas		
		


N°	PARCIAL (m)	TOTAL (km)
02	142	142
<b>COORDENADAS UTM</b>		
X	389166	
Y	4646283	
Seguir recto		
		


N°	PARCIAL (m)	TOTAL (km)
03	1.200	1.342
<b>COORDENADAS UTM</b>		
X	389746	
Y	4645297	
Seguir recto		
		


N°	PARCIAL (m)	TOTAL (km)
04	318	1.660
<b>COORDENADAS UTM</b>		
X	389927	
Y	4645040	
Girar a la izquierda		
		

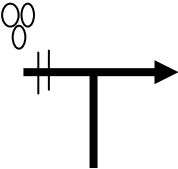
N°	PARCIAL (m)	TOTAL (km)
05	341	2.001
<b>COORDENADAS UTM</b>		
X	390147	
Y	4644815	
Seguir recto. Ascender por el cerro.		
		


N°	PARCIAL (m)	TOTAL (km)
06	313	2.314
COORDENADAS UTM		
X	390340	↑
Y	4644591	
Seguir recto		

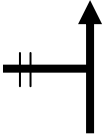



N°	PARCIAL (m)	TOTAL (km)
07	185	2.499
COORDENADAS UTM		
X	390490	
Y	4644620	
Hacia la izquierda, Corrales de la Torrecilla		

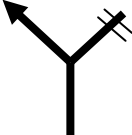



N°	PARCIAL (m)	TOTAL (km)
08	0	2.499
COORDENADAS UTM		
X	390494	
Y	4644488	
Girar a la derecha. Se transita por pista de tierra.		



N°	PARCIAL (m)	TOTAL (km)
09	329	2.828
COORDENADAS UTM		
X	390546	
Y	4644163	
Seguir recto		



N°	PARCIAL (m)	TOTAL (km)
10	187	3.015
COORDENADAS UTM		
X	390698	
Y	4644055	
Bifurcación a la izquierda		



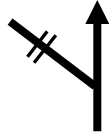

N°	PARCIAL (m)	TOTAL (km)
11	1.700	4.715
COORDENADAS UTM		
X	391939	
Y	4642976	
Girar a la izquierda		

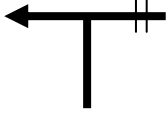

N°	PARCIAL (m)	TOTAL (km)
12	2.200	6.915
COORDENADAS UTM		
X	392048	
Y	4644975	
Girar a la izquierda		


N°	PARCIAL (m)	TOTAL (km)
13	253	7.168
COORDENADAS UTM		
X	391815	
Y	4645075	
Seguir recto		

N°	PARCIAL (m)	TOTAL (km)
14	999	8.167
COORDENADAS UTM		
X	390941	
Y	4645548	
Seguir recto		

N°	PARCIAL (m)	TOTAL (km)
15	1.700	9.867
COORDENADAS UTM		
X	389566	
Y	4646416	
Seguir recto		

Nº	PARCIAL (m)	TOTAL (km)
16	213	10.080
COORDENADAS UTM		
X	389362	
Y	4646476	
Seguir recto		
		

Nº	PARCIAL (m)	TOTAL (km)
17	329	10.409
COORDENADAS UTM		
X	389075	
Y	4646619	
Girar a la izquierda		
		

Nº	PARCIAL (m)	TOTAL (km)
18	210	10.619
COORDENADAS UTM		
X	389107	
Y	4646412	
Fin de ruta. Junto al cementerio de Villaviudas		
