

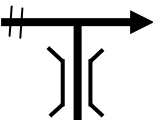



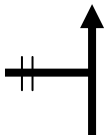



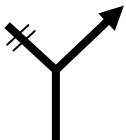

El Quejigar de Hérmedes

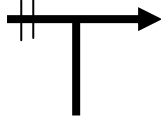

Nº	PARCIAL (m)	TOTAL (km)
01	0	0
COORDENADAS UTM		
X	402517	
Y	4630330	
Punto de inicio: Merendero junto al arroyo Maderón.		
		



Nº	PARCIAL (m)	TOTAL (km)
02	42	42
COORDENADAS UTM		
X	402556	
Y	4630301	
Girar a la derecha		
		

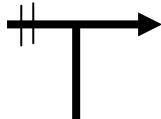

Nº	PARCIAL (m)	TOTAL (km)
03	316	358
COORDENADAS UTM		
X	402447	
Y	4630025	
Girar a la izquierda para ver el Quejigo monumental		
		

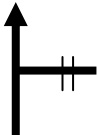

Nº	PARCIAL (m)	TOTAL (km)
04	0	358
COORDENADAS UTM		
X	402421	
Y	4630024	
Seguir recto. A la izquierda se accede al Quejigo monumental		
		

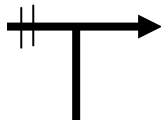

Nº	PARCIAL (m)	TOTAL (km)
05	96	454
COORDENADAS UTM		
X	402435	
Y	4629930	
Bifurcación a la derecha		
		



Nº	PARCIAL (m)	TOTAL (km)
06	571	1.025
COORDENADAS UTM		
X	402345	
Y	4629367	
Girar a la derecha		
		


Nº	PARCIAL (m)	TOTAL (km)
07	155	1.180
COORDENADAS UTM		
X	402295	
Y	4629230	
Bifurcación a la derecha		
		

Nº	PARCIAL (m)	TOTAL (km)
08	603	1.783
COORDENADAS UTM		
X	401928	
Y	4629644	
Girar a la derecha		
		

Nº	PARCIAL (m)	TOTAL (km)
09	363	2.146
COORDENADAS UTM		
X	402009	
Y	4629985	
Seguir recto		
		

Nº	PARCIAL (m)	TOTAL (km)
10	67	2.213
COORDENADAS UTM		
X	402025	
Y	4630049	
Girar a la derecha		
		

Nº	PARCIAL (m)	TOTAL (km)
11	482	2.695
COORDENADAS UTM		
X	402390	
Y	4630356	
Continuar por la carretera a mano derecha		
		

Nº	PARCIAL (m)	TOTAL (km)
12	165	2.860
COORDENADAS UTM		
X	402517	
Y	4630330	
Fin: Merendero junto al arroyo Maderón.		
