

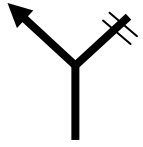

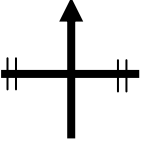

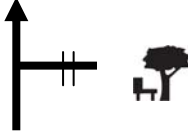



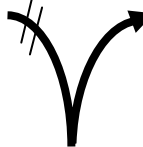

Embalse de Santa Teresa

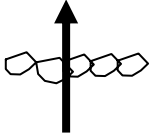

Nº	PARCIAL (m)	TOTAL (km)
01	0	0,000
COORDENADAS UTM		
X	282448	
Y	4503250	
INICIO: Fuente en Pelayos. Seguir la carretera hacia el Club Náutico		
		
		



Nº	PARCIAL (m)	TOTAL (km)
02	195	0,195
COORDENADAS UTM		
X	282312	
Y	4503125	
Girar a la izquierda hacia el Club Náutico		
		
		

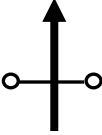

Nº	PARCIAL (m)	TOTAL (km)
03	373	0,568
COORDENADAS UTM		
X	282260	
Y	4502767	
Continuar recto		
		
		



Nº	PARCIAL (m)	TOTAL (km)
04	586	1,154
COORDENADAS UTM		
X	282242	
Y	4502201	
Al Club Náutico, continuar recto por la pista		
		
		



Nº	PARCIAL (m)	TOTAL (km)
05	287	1,441
COORDENADAS UTM		
X	282302	
Y	4501946	
Girar a la derecha, seguir por la orilla del embalse		
		
		

Nº	PARCIAL (m)	TOTAL (km)
06	110	1,551
COORDENADAS UTM		
X	282316	
Y	4501876	
Seguir por la orilla tras pasar el muro		
		
		

Nº	PARCIAL (m)	TOTAL (km)
07	521	2,072
COORDENADAS UTM		
X	282345	
Y	4501585	
Continuar por la orilla del embalse		
		
		

Nº	PARCIAL (m)	TOTAL (km)
08	289	2,361
COORDENADAS UTM		
X	282161	
Y	4501553	
Pasar por la valla, y seguir por la orilla del embalse		
		
		

Nº	PARCIAL (m)	TOTAL (km)
09	208	2,569
COORDENADAS UTM		
X	282042	
Y	4501471	
Mirador natural para la observación de aves. De aquí retroceder hasta el punto 07, donde se encuentra una pista		
		
		

Nº	PARCIAL (m)	TOTAL (km)
10	465	3,034
COORDENADAS UTM		
X	282374	
Y	4501564	
Coger la pista que aquí empieza		
		
		



N°	PARCIAL (m)	TOTAL (km)
11	468	3,502
COORDENADAS UTM		
X	282756	
Y	4501604	
Girar a la izquierda		

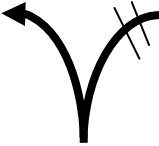

N°	PARCIAL (m)	TOTAL (km)
12	323	3,825
COORDENADAS UTM		
X	282841	
Y	4501886	
Continuar recto		

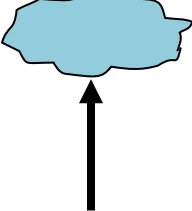

N°	PARCIAL (m)	TOTAL (km)
13	470	4,295
COORDENADAS UTM		
X	282921	
Y	4502321	
Continuar recto		

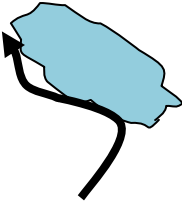

N°	PARCIAL (m)	TOTAL (km)
14	330	4,625
COORDENADAS UTM		
X	282858	
Y	4502638	
Girar a la izquierda		

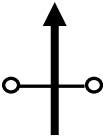

N°	PARCIAL (m)	TOTAL (km)
15	654	5,279
COORDENADAS UTM		
X	282272	
Y	4502749	
Continuar recto (coincide con el punto 03)		

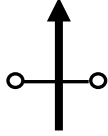

N°	PARCIAL (m)	TOTAL (km)
16	517	5,796
COORDENADAS UTM		
X	281807	
Y	4502934	
Continuar recto		
		
		



N°	PARCIAL (m)	TOTAL (km)
17	651	6,447
COORDENADAS UTM		
X	281341	
Y	4503349	
Girar a la izquierda		
		
		


N°	PARCIAL (m)	TOTAL (km)
18	97	6,544
COORDENADAS UTM		
X	281272	
Y	4503335	
Continuar por el camino poco marcado hacia la orilla		
		
		

N°	PARCIAL (m)	TOTAL (km)
19	252	6,796
COORDENADAS UTM		
X	281084	
Y	4503281	
Llegados al embalse, seguir por la orilla hasta al Club Náutico		
		
		

N°	PARCIAL (m)	TOTAL (km)
20	982	7,778
COORDENADAS UTM		
X	281693	
Y	4502679	
Paso por una valle. Se continua por la orilla		
		
		

Nº	PARCIAL (m)	TOTAL (km)
21	586	8,364
COORDENADAS UTM		
X	282062	
Y	4502304	
Pasar la valla		
		

Nº	PARCIAL (m)	TOTAL (km)
22	97	8,461
COORDENADAS UTM		
X	282057	
Y	4502245	
Club Náutico. Desde este punto, volver al pueblo por la pista asfaltada		
		

Nº	PARCIAL (m)	TOTAL (km)
23	1.342	9,803
COORDENADAS UTM		
X	282445	
Y	4503245	
FIN: Pelayos		
