

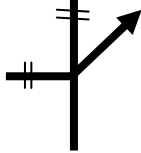

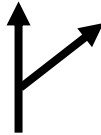





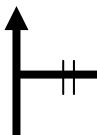

Dehesa Charra

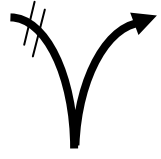

Nº	PARCIAL (m)	TOTAL (km)
01	0	0,000
COORDENADAS UTM		
X	260889	
Y	4511175	
<p>INICIO: Plaza de Las Veguillas. Subir por Calle Trinidad hasta la charca</p>		
		
		

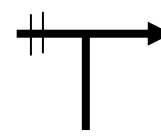

Nº	PARCIAL (m)	TOTAL (km)
02	275	0,275
COORDENADAS UTM		
X	260746	
Y	4510937	
<p>Girar a la derecha por el Camino de Castroverde</p>		
		
		

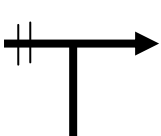

Nº	PARCIAL (m)	TOTAL (km)
03	201	0,476
COORDENADAS UTM		
X	260608	
Y	4510908	
<p>Girar a la derecha para la subida a Cuesta Silos, seguir recto para continuar la ruta</p>		
		
		

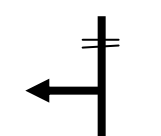

Nº	PARCIAL (m)	TOTAL (km)
04	354	0,830
COORDENADAS UTM		
X	260290	
Y	4511091	
<p>Vistas desde Cuesta Silos. Volver al Camino de Castroverde (punto 03) y continuar</p>		
		
		

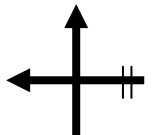

Nº	PARCIAL (m)	TOTAL (km)
05	767	1,597
COORDENADAS UTM		
X	260095	
Y	4510806	
<p>Continuar recto</p>		
		
		



N°	PARCIAL (m)	TOTAL (km)
06	94	1,691
COORDENADAS UTM		
X	259961	
Y	4510801	
Bifurcación, tomar la derecha		
		

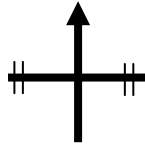

N°	PARCIAL (m)	TOTAL (km)
07	1.329	3,020
COORDENADAS UTM		
X	258819	
Y	4510985	
Girar a la derecha		
		

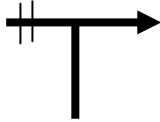

N°	PARCIAL (m)	TOTAL (km)
08	1.295	4,315
COORDENADAS UTM		
X	259252	
Y	4512073	
Girar a la derecha al Camino de la Mora (Finca La Huerta)		
		

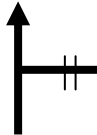

N°	PARCIAL (m)	TOTAL (km)
09	79	4,394
COORDENADAS UTM		
X	259336	
Y	4512062	
Girar a la izquierda por la Calzada de Peñaranda		
		

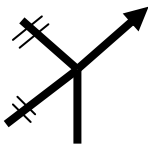

N°	PARCIAL (m)	TOTAL (km)
10	919	5,313
COORDENADAS UTM		
X	260009	
Y	4512601	
Girar a la izquierda a la Ermita del Cristo de Cabrera, cruzar la carretera asfaltada y seguir recto para continuar la ruta		
		

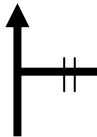

N°	PARCIAL (m)	TOTAL (km)
11	1.319	6,632
COORDENADAS UTM		
X	259792	
Y	4513462	
Ermita del Cristo de Cabrera		
		
		


N°	PARCIAL (m)	TOTAL (km)
12	2.463	9,095
COORDENADAS UTM		
X	261122	
Y	4513072	
Cruzar la carretera asfaltada y continuar		
		
		

N°	PARCIAL (m)	TOTAL (km)
13	836	9,931
COORDENADAS UTM		
X	261943	
Y	4513138	
Girar a la derecha por la carretera asfaltada		
		
		

N°	PARCIAL (m)	TOTAL (km)
14	1.439	11,37
COORDENADAS UTM		
X	261157	
Y	4511983	
Continuar recto		
		
		

N°	PARCIAL (m)	TOTAL (km)
15	500	11,87
COORDENADAS UTM		
X	260918	
Y	4511532	
Coger la calle de la derecha		
		
		

Nº	PARCIAL (m)	TOTAL (km)
16	80	11,95
COORDENADAS UTM		
X	260879	
Y	4511496	
Continuar recto por la calle principal hasta a la plaza		
		

Nº	PARCIAL (m)	TOTAL (km)
17	300	12,25
COORDENADAS UTM		
X	260890	
Y	4511181	
FIN: Las Veguillas		
