

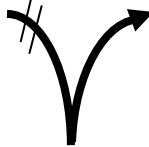







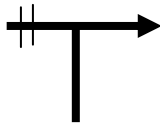

Ribera de Alba de Tormes



Nº	PARCIAL (m)	TOTAL (km)
01	0	0,000
COORDENADAS UTM		
X	287899	
Y	4522895	
INICIO: Centro del Conocimiento, Alba de Tormes		
		
		

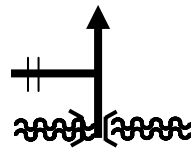

Nº	PARCIAL (m)	TOTAL (km)
02	44	0,044
COORDENADAS UTM		
X	287922	
Y	4522866	
Seguir la calle pegada al río		
		
		

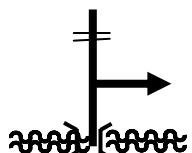

Nº	PARCIAL (m)	TOTAL (km)
03	177	0,221
COORDENADAS UTM		
X	287924	
Y	4522692	
Meterse a la derecha por un sendero pegado al río. Como referencia, un bosque de sauces. Sucesivamente se pasa por debajo del puente		
		
		



Nº	PARCIAL (m)	TOTAL (km)
04	160	0,381
COORDENADAS UTM		
X	287932	
Y	4522534	
Girar a la derecha, seguir por la orilla		
		
		



Nº	PARCIAL (m)	TOTAL (km)
05	154	0,535
COORDENADAS UTM		
X	287929	
Y	4522403	
Girar a la dercha por la carretera asfaltada, siempre siguiendo el cauce del río		
		
		

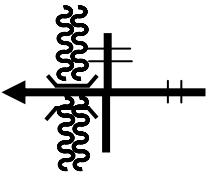

Nº	PARCIAL (m)	TOTAL (km)
06	258	0,793
COORDENADAS UTM		
X	287824	
Y	4522185	
mirador para las aves		
		
		



Nº	PARCIAL (m)	TOTAL (km)
07	23	0,816
COORDENADAS UTM		
X	287821	
Y	4522154	
Atravesar el puente y continuar recto		
		
		

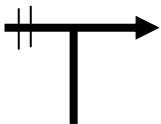

Nº	PARCIAL (m)	TOTAL (km)
08	53	0,869
COORDENADAS UTM		
X	287795	
Y	4522117	
Tras el segundo puente, girar a la derecha por la chopera a orillas del río		
		
		



Nº	PARCIAL (m)	TOTAL (km)
09	250	1,119
COORDENADAS UTM		
X	287582	
Y	4522030	
Área recreativa		
		
		

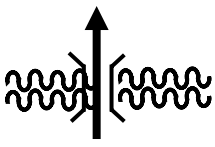

Nº	PARCIAL (m)	TOTAL (km)
10	852	1,971
COORDENADAS UTM		
X	287134	
Y	4521412	
Antigua aceña. Desde este punto se vuelve por el mismo camino hasta al puente sobre el río Tormes		
		
		



N°	PARCIAL (m)	TOTAL (km)
11	1.815	3,786
COORDENADAS UTM		
X	287924	
Y	4522628	
Girar a la izquierda y atravesar el puente hasta la orta orilla del río Tormes		
		
		



N°	PARCIAL (m)	TOTAL (km)
12	406	4,192
COORDENADAS UTM		
X	287597	
Y	4522793	
A unos bancos, girar a la derecha por un sendero		
		
		

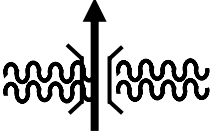

N°	PARCIAL (m)	TOTAL (km)
13	121	4,313
COORDENADAS UTM		
X	287589	
Y	4522891	
Girar a la derecha		
		
		

N°	PARCIAL (m)	TOTAL (km)
14	72	4,385
COORDENADAS UTM		
X	287646	
Y	4522928	
Giro estrecho a la derecha		
		
		

N°	PARCIAL (m)	TOTAL (km)
15	22	4,407
COORDENADAS UTM		
X	287659	
Y	4522909	
Atravesar el puente que lleva a la Isla Garcilaso		
		
		

Nº	PARCIAL (m)	TOTAL (km)
16	277	4,684
COORDENADAS UTM		
X	287764	
Y	4522782	
Embarcadero y caseta para actividades medioambientales		
		

Nº	PARCIAL (m)	TOTAL (km)
17	252	4,936
COORDENADAS UTM		
X	287778	
Y	4523013	
Mirador para las aves		
		

Nº	PARCIAL (m)	TOTAL (km)
18	148	5,084
COORDENADAS UTM		
X	287736	
Y	4522898	
Vuelta por el segundo puente de la isla Garcilaso. De aquí se deshace el recorrido hasta a llegar al Centro del Conocimiento		
		

Nº	PARCIAL (m)	TOTAL (km)
19	977	6,061
COORDENADAS UTM		
X	287912	
Y	4522881	
FIN: Centro del Conocimiento. Alba de Tormes		