

07_3_Pereña de la Ribera - Mirador de la Ermita


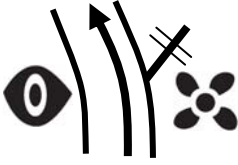
Nº	PARCIAL (m)	TOTAL (m)
01	0	0
COORDENADAS UTM		
X	707592	
Y	4568908	
<p>Inicio de la ruta: extremo norte de Pereña de la Ribera (desvío a Pza. de Toros y camping). Girar a la derecha y tomar una pista asfaltada.</p>		


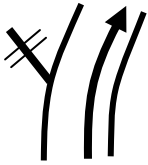
Nº	PARCIAL (m)	TOTAL (m)
02	170	170
COORDENADAS UTM		
X	707601	
Y	4569091	
<p>Seguir recto por la pista asfaltada, dejando a la derecha una pista.</p>		


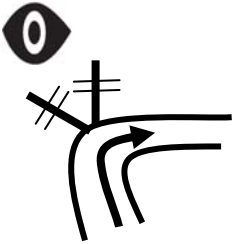
Nº	PARCIAL (m)	TOTAL (m)
03	39	209
COORDENADAS UTM		
X	707601	
Y	4569119	
<p>Seguir recto por la pista asfaltada, dejando a la izquierda una pista.</p>		


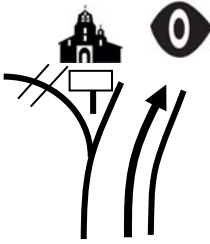
Nº	PARCIAL (m)	TOTAL (m)
04	319	528
COORDENADAS UTM		
X	707714	
Y	4569405	
<p>Seguir recto por la pista asfaltada, dejando a la derecha una pista.</p>		


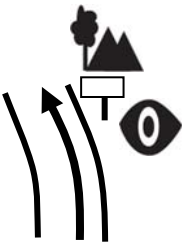
Nº	PARCIAL (m)	TOTAL (m)
05	169	697
COORDENADAS UTM		
X	707660	
Y	4569579	
<p>Seguir recto por la pista asfaltada, dejando a la derecha una pista.</p>		

N°	PARCIAL (m)	TOTAL (m)	
06	479	1.176	
COORDENADAS UTM			
X	707617		
Y	4569986		
<p>Bifurcación, seguir recto por la pista asfaltada, dejando a la derecha una pista. Panorámica.</p>			

N°	PARCIAL (m)	TOTAL (m)	
07	295	1.471	
COORDENADAS UTM			
X	707364		
Y	4570113		
<p>Bifurcación, seguir recto por la pista asfaltada, dejando a la izquierda una pista.</p>			

N°	PARCIAL (m)	TOTAL (m)	
08	72	1.543	
COORDENADAS UTM			
X	707335		
Y	4570149		
<p>Trifurcación, seguir recto descendiendo por la pista asfaltada, dejando a la izquierda dos pistas descendentes. Panorámica.</p>			

N°	PARCIAL (m)	TOTAL (m)	
09	377	1.920	
COORDENADAS UTM			
X	707326		
Y	4570487		
<p>Baliza 1: antiguo chozo de piedras y restos de cultivos en forma de terrazas o pequeños bancales. Punto de interés cultural. Panorámica. Bifurcación, seguir recto por la</p>			

N°	PARCIAL (m)	TOTAL (m)	
10	208	2.128	
COORDENADAS UTM			
X	707328		
Y	4570697		
<p>Baliza 2: El Berrocal, monte con curiosas formaciones rocosas redondeadas a modo de "bolos" o "berruecos", entre las que ha ido creciendo la vegetación. Punto de interés</p>			


Nº	PARCIAL (m)	TOTAL (m)
11	224	2.352
COORDENADAS UTM		
X	707157	
Y	4570841	
<p>Bifurcación, seguir recto por la pista asfaltada, dejando a la izquierda una pista.</p>		


Nº	PARCIAL (m)	TOTAL (m)
12	67	2.419
COORDENADAS UTM		
X	707141	
Y	4570906	
<p>Seguir recto por la pista asfaltada, dejando a la izquierda un sendero.</p>		


Nº	PARCIAL (m)	TOTAL (m)
13	45	2.464
COORDENADAS UTM		
X	707148	
Y	4570945	
<p>Seguir ascendiendo por la pista asfaltada, dejando a la izquierda una pista ascendente.</p>		


Nº	PARCIAL (m)	TOTAL (m)
14	402	2.866
COORDENADAS UTM		
X	707297	
Y	4571132	
<p>Bifurcación, seguir por la izquierda, bordeando la Ermita de Ntra. Sra. del Castillo. Punto de interés cultural. Área recreativa. Panorámica. La pista deja de estar asfaltada.</p>		


Nº	PARCIAL (m)	TOTAL (m)
15	102	2.968
COORDENADAS UTM		
X	707208	
Y	4571162	
<p>Baliza 3: Arribes del Duero. Mirador sobre el encajonado cauce, con paredes rocosas y cortados. Punto de interés natural. Panorámica. Acceder por sendero hasta el mirador,</p>		

Nº	PARCIAL (m)	TOTAL (m)	
16	80	3.048	
COORDENADAS UTM			
X	707243		
Y	4571117		
<p>A la altura de la Ermita de Ntra. Sra. del Castillo, girar a la derecha y tomar la pista que atraviesa el área recreativa y después presenta un fuerte descenso.</p>			



Nº	PARCIAL (m)	TOTAL (m)	
17	343	3.391	
COORDENADAS UTM			
X	707148		
Y	4570945		
<p>[Coincidente con nº 13] Cruce, girar a la derecha tomando la pista asfaltada y seguir descendiendo por ella. A partir de aquí, deshacer el recorrido hasta el punto de inicio.</p>			



Nº	PARCIAL (m)	TOTAL (m)	
18	2.463	5.854	
COORDENADAS UTM			
X	707592		
Y	4568908		
<p>Final de la ruta, coincidente con el punto de inicio: extremo norte de Pereña de la Ribera (desvío a Pza. de Toros y camping).</p>			

