06_2_Rebollares del Cea

Nº	PARCIAL (m)	TOTAL (m)
01	0	0
COORDENADAS UTM		
X	334383	
Y	4720749	

Inicio de la ruta: Santuario de Nuestra Señora de Yecla (2 km al nordeste de Villaverde de Arcayos). Punto de interés cultural. Panorámica de la ribera y vega del Río Cea.

Nº	PARCIAL (m)	TOTAL (m)
02	51	51
COORDENADAS UTM		
X	334405	
Y	4720780	

Bordear el Santuario por la parte trasera y girar a la derecha, cogiendo una pista en ligera bajada. Panorámica de la ribera y vega del Río Cea.

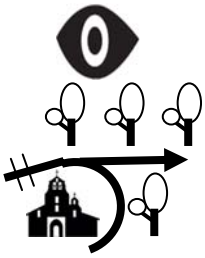

Nº	PARCIAL (m)	TOTAL (m)
03	79	130
COORDENADAS UTM		
X	334463	
Y	4720792	

Seguir recto, dejando a la derecha una pista. Panorámica de la ribera y vega del Río Cea.

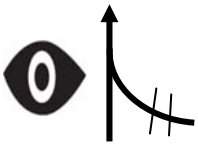

Nº	PARCIAL (m)	TOTAL (m)
04	235	365
COORDENADAS UTM		
X	334706	
Y	4720823	

Bifurcación, seguir por la derecha.

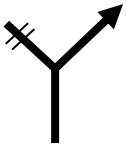

Nº	PARCIAL (m)	TOTAL (m)
05	601	966
COORDENADAS UTM		
X	335031	
Y	4720499	

Girar a la izquierda (tomando el Camino de Valdelañe).

Nº	PARCIAL (m)	TOTAL (m)
06	186	1.152
COORDENADAS UTM		
X	335196	
Y	4720548	

Seguir recto, dejando a la derecha una pista de acceso a unas colmenas.

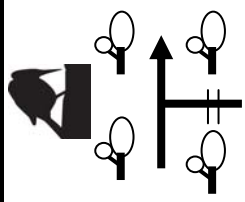

Nº	PARCIAL (m)	TOTAL (m)
07	302	1.454
COORDENADAS UTM		
X	335467	
Y	4720600	

Denso bosque mixto de pinar de repoblación y rebollar. Punto de interés natural. Seguir recto.

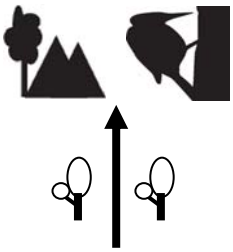

Nº	PARCIAL (m)	TOTAL (m)
08	1.284	2.738
COORDENADAS UTM		
X	336249	
Y	4721577	

Baliza 1: denso bosque mixto de pinar de repoblación y rebollar. Punto de interés natural. Cruzar el cortafuegos y seguir recto.

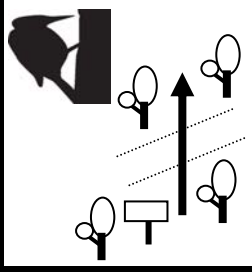

Nº	PARCIAL (m)	TOTAL (m)
09	741	3.479
COORDENADAS UTM		
X	336673	
Y	4722137	

Seguir recto, dejando a la izquierda una pista poco marcada.

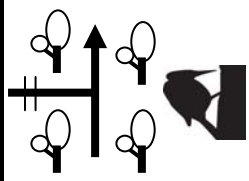

Nº	PARCIAL (m)	TOTAL (m)
10	593	4.072
COORDENADAS UTM		
X	337091	
Y	4722533	

Bifurcación, seguir por la izquierda (pista más marcada).



Nº	PARCIAL (m)	TOTAL (m)
11	141	4.213
COORDENADAS UTM		
X	337074	
Y	4722673	

Bifurcación, seguir por la izquierda (pista más marcada).



Nº	PARCIAL (m)	TOTAL (m)
12	67	4.280
COORDENADAS UTM		
X	337082	
Y	4722737	

Al llegar a un cortafuegos, girar a la derecha y ascender por él.

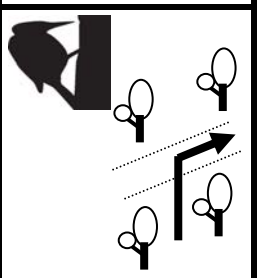

Nº	PARCIAL (m)	TOTAL (m)
13	93	4.373
COORDENADAS UTM		
X	337172	
Y	4722786	

Cruce, girar a la izquierda por una pista muy marcada.

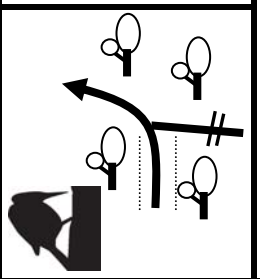

Nº	PARCIAL (m)	TOTAL (m)
14	128	4.501
COORDENADAS UTM		
X	337237	
Y	4722884	

Cruce, girar a la izquierda (tomando el Camino de Almanza a Renedo de Valderaduey).

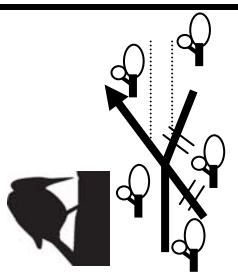

Nº	PARCIAL (m)	TOTAL (m)
15	222	4.723
COORDENADAS UTM		
X	337246	
Y	4723093	

Punto de interés natural: desaparece el pinar y sólo queda rebollar. Seguir recto, dejando a la izquierda una pista poco marcada.



Nº	PARCIAL (m)	TOTAL (m)
16	442	5.165
COORDENADAS UTM		
X	337308	
Y	4723505	

Bifurcación, seguir por la izquierda.

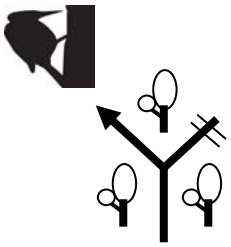

Nº	PARCIAL (m)	TOTAL (m)
17	413	5.578
COORDENADAS UTM		
X	337082	
Y	4723812	

Baliza 2: rebollar con ejemplares maduros de gran porte e impresionante tronco. Punto de interés natural. Seguir recto.

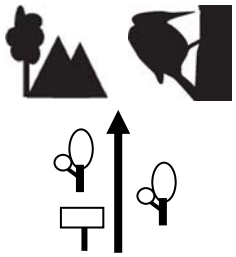

Nº	PARCIAL (m)	TOTAL (m)
18	124	5.702
COORDENADAS UTM		
X	336976	
Y	4723871	

Bifurcación, seguir por la derecha.

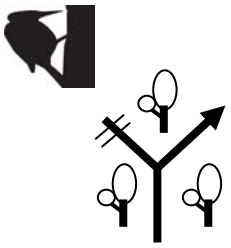

Nº	PARCIAL (m)	TOTAL (m)
19	170	5.872
COORDENADAS UTM		
X	336856	
Y	4723993	

Seguir recto en descenso, dejando a la izquierda una pista. Panorámica del rebollar.

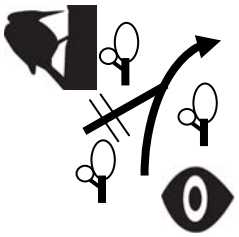

Nº	PARCIAL (m)	TOTAL (m)
20	383	6.255
COORDENADAS UTM		
X	336495	
Y	4724095	

Cruce con un sendero poco marcado, seguir recto.

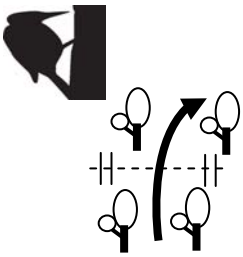

Nº	PARCIAL (m)	TOTAL (m)
21	579	6.834
COORDENADAS UTM		
X	335948	
Y	4724195	

Seguir recto, dejando a la derecha una pista.

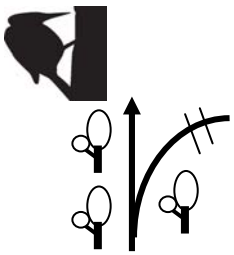

Nº	PARCIAL (m)	TOTAL (m)
22	10	6.844
COORDENADAS UTM		
X	335928	
Y	4724205	

Cruce, girar a la izquierda (dejando el Camino de Almanza a Renedo de Valderaduey y tomando el Camino de Villaverde de Arcayos a Canalejas).

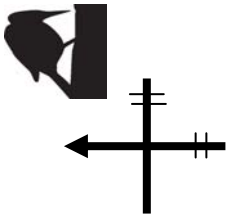

Nº	PARCIAL (m)	TOTAL (m)
23	28	6.872
COORDENADAS UTM		
X	335921	
Y	4724179	

Seguir recto, dejando a la derecha una pista.

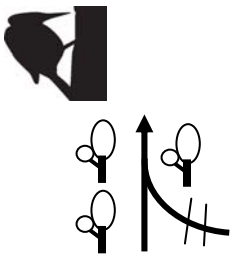

Nº	PARCIAL (m)	TOTAL (m)
24	29	6.901
COORDENADAS UTM		
X	335913	
Y	4724129	

Bifurcación, seguir por la derecha.



Nº	PARCIAL (m)	TOTAL (m)
25	41	6.942
COORDENADAS UTM		
X	335901	
Y	4724106	

Bifurcación, seguir por la derecha.



Nº	PARCIAL (m)	TOTAL (m)
26	167	7.109
COORDENADAS UTM		
X	335825	
Y	4723985	

Seguir recto, dejando a la izquierda una pista.

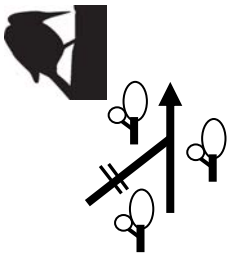

Nº	PARCIAL (m)	TOTAL (m)
27	113	7.222
COORDENADAS UTM		
X	335900	
Y	4723919	

Seguir recto (en descenso), dejando a la izquierda una pista. Panorámica del rebollar.

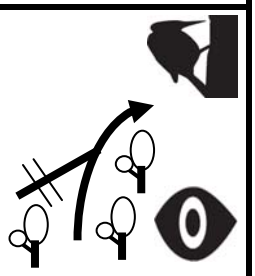

Nº	PARCIAL (m)	TOTAL (m)
28	140	7.362
COORDENADAS UTM		
X	335944	
Y	4723811	

Baliza 3: Laguna de Cabrihuela, a la izquierda de la pista. Punto de interés natural. Panorámica del rebollar. Seguir recto.



Nº	PARCIAL (m)	TOTAL (m)
29	28	7.390
COORDENADAS UTM		
X	335934	
Y	4723789	

Seguir recto, dejando a la izquierda una pista.



Nº	PARCIAL (m)	TOTAL (m)
30	246	7.636
COORDENADAS UTM		
X	335744	
Y	4723633	

Bifurcación, seguir por la izquierda.

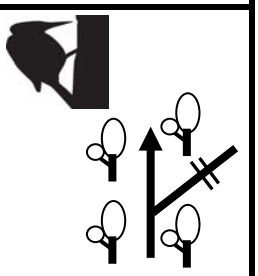

Nº	PARCIAL (m)	TOTAL (m)
31	60	7.696
COORDENADAS UTM		
X	335696	
Y	4723584	

Seguir recto, dejando a la derecha una pista.

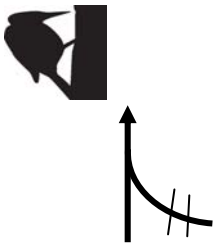

Nº	PARCIAL (m)	TOTAL (m)
32	50	7.746
COORDENADAS UTM		
X	335654	
Y	4723539	

Bifurcación, seguir por la izquierda.

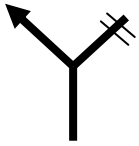

Nº	PARCIAL (m)	TOTAL (m)
33	538	8.284
COORDENADAS UTM		
X	335422	
Y	4723066	

Bifurcación, seguir por la izquierda.

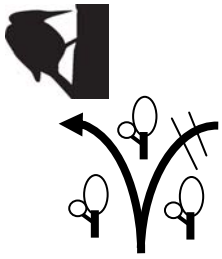

Nº	PARCIAL (m)	TOTAL (m)
34	541	8.825
COORDENADAS UTM		
X	335293	
Y	4722635	

Colmenas, a la derecha de la pista. Punto de interés cultural. Seguir recto.



Nº	PARCIAL (m)	TOTAL (m)
35	430	9.255
COORDENADAS UTM		
X	335101	
Y	4722268	

Seguir recto, dejando a la izquierda un cortafuegos.

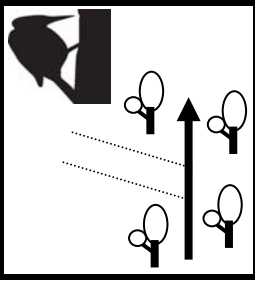

Nº	PARCIAL (m)	TOTAL (m)
36	93	9.348
COORDENADAS UTM		
X	335028	
Y	4722225	

Seguir recto, dejando a la derecha una pista. Panorámica de la ribera y vega del Río Cea.

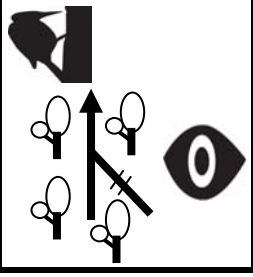

Nº	PARCIAL (m)	TOTAL (m)
37	51	9.399
COORDENADAS UTM		
X	334986	
Y	4722191	

Bosque mixto de pinar de repoblación y rebollar, con predominio del pinar. Punto de interés natural. Cruzar el cortafuegos y seguir recto.

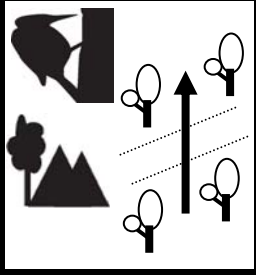

Nº	PARCIAL (m)	TOTAL (m)
38	467	9.866
COORDENADAS UTM		
X	335015	
Y	4721800	

Seguir recto, dejando a la izquierda una pista.



Nº	PARCIAL (m)	TOTAL (m)
39	564	10.430
COORDENADAS UTM		
X	334575	
Y	4721496	

Límite del bosque con la vega del Río Cea. Seguir recto, dejando a la derecha una pista.

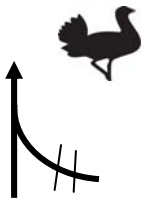

Nº	PARCIAL (m)	TOTAL (m)
40	150	10.580
COORDENADAS UTM		
X	334499	
Y	4721366	

Seguir recto, dejando a la izquierda una pista poco marcada.



Nº	PARCIAL (m)	TOTAL (m)
41	480	11.060
COORDENADAS UTM		
X	334318	
Y	4721009	

Girar a la izquierda.



Nº	PARCIAL (m)	TOTAL (m)
42	530	11.590
COORDENADAS UTM		
X	334066	
Y	4720529	

Al llegar al cruce con una pista asfaltada, girar a la izquierda y seguir por ella.



Nº	PARCIAL (m)	TOTAL (m)
43	390	11.980
COORDENADAS UTM		
X	334353	
Y	4720678	

Bifurcación, seguir por la izquierda (ascendiendo por la pista asfaltada).

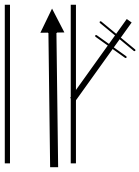

Nº	PARCIAL (m)	TOTAL (m)
44	73	12.053
COORDENADAS UTM		
X	334380	
Y	4720742	

Final de la ruta, coincidente con el punto de inicio. Santuario de Nuestra Señora de Yecla (2 km al nordeste de Villaverde de Arcayos). Punto de interés cultural.