

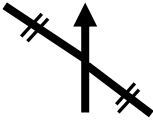

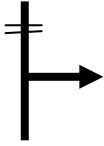

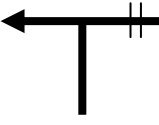



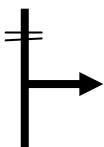

Fariza - Mirador de las Barrancas

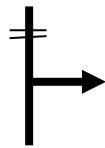

Nº	PARCIAL (m)	TOTAL (km)	
01	0	0,000	
COORDENADAS UTM			
X	728243		
Y	4589182		
INICIO: Iglesia de Fariza			

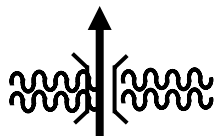

Nº	PARCIAL (m)	TOTAL (km)	
02	84	0,084	
COORDENADAS UTM			
X	728162		
Y	4589194		
Continuar recto (marcas GR)			

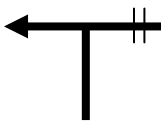

Nº	PARCIAL (m)	TOTAL (km)	
03	279	0,363	
COORDENADAS UTM			
X	727893		
Y	4589206		
Girar a la derecha			

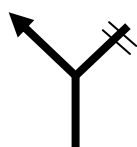

Nº	PARCIAL (m)	TOTAL (km)	
04	27	0,390	
COORDENADAS UTM			
X	727898		
Y	4589236		
Girar a la izquierda			



Nº	PARCIAL (m)	TOTAL (km)	
05	21	0,411	
COORDENADAS UTM			
X	727888		
Y	4589244		
Girar a la derecha			

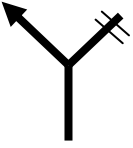

Nº	PARCIAL (m)	TOTAL (km)
06	36	0,447
COORDENADAS UTM		
X	727866	
Y	4589272	
Girar a la derecha		
		
		

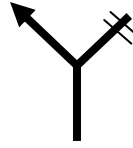

Nº	PARCIAL (m)	TOTAL (km)
07	35	0,482
COORDENADAS UTM		
X	727876	
Y	4589303	
Cruzar el puente y continuar		
		
		

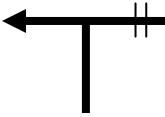

Nº	PARCIAL (m)	TOTAL (km)
08	69	0,551
COORDENADAS UTM		
X	727871	
Y	4589364	
Girar a la izquierda (marcas PR)		
		
		

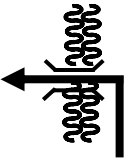

Nº	PARCIAL (m)	TOTAL (km)
09	320	0,871
COORDENADAS UTM		
X	727697	
Y	4589487	
Girar a la izquierda hacia el cauce del arroyo del Pisón y sus molinos		
		
		

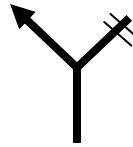

Nº	PARCIAL (m)	TOTAL (km)
10	181	1,052
COORDENADAS UTM		
X	727612	
Y	4589628	
Torcer a la izquierda por la orilla del arroyo (marcas PR)		
		
		

N°	PARCIAL (m)	TOTAL (km)
11	289	1,341
COORDENADAS UTM		
X	727664	
Y	4589880	
Girar a la izquierda (marcas PR)		
		

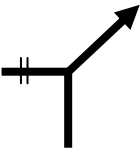

N°	PARCIAL (m)	TOTAL (km)
12	33	1,374
COORDENADAS UTM		
X	727644	
Y	4589902	
Girar a la izquierda (marcas PR)		
		

N°	PARCIAL (m)	TOTAL (km)
13	146	1,520
COORDENADAS UTM		
X	727573	
Y	4589947	
Girar a la izquierda		
		



N°	PARCIAL (m)	TOTAL (km)
14	961	2,481
COORDENADAS UTM		
X	727283	
Y	4590689	
Girar a la izquierda y cruzar el puente del Puerto		
		

N°	PARCIAL (m)	TOTAL (km)
15	106	2,587
COORDENADAS UTM		
X	727213	
Y	4590747	
Girar a la izquierda		
		



Nº	PARCIAL (m)	TOTAL (km)
16	95	2,682
COORDENADAS UTM		
X	727132	
Y	4590794	
Girar a la derecha (marcas PR)		

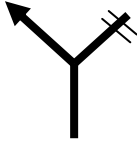

Nº	PARCIAL (m)	TOTAL (km)
17	417	3,099
COORDENADAS UTM		
X	726974	
Y	4591141	
Fuente Nuestra Señora		



Nº	PARCIAL (m)	TOTAL (km)
18	37	3,136
COORDENADAS UTM		
X	726941	
Y	4591164	
Continuar recto		

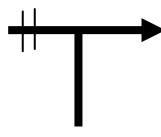






Nº	PARCIAL (m)	TOTAL (km)
19	65	3,201
COORDENADAS UTM		
X	726904	
Y	4591204	
Bifurcación: tomar la de la izquierda		

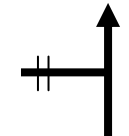




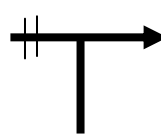

Nº	PARCIAL (m)	TOTAL (km)
20	128	3,329
COORDENADAS UTM		
X	726794	
Y	4591195	
Ermita de Nuestra Señora del Castillo		

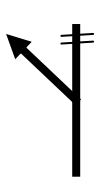




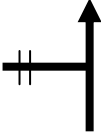

Nº	PARCIAL (m)	TOTAL (km)
21	181	3,510
COORDENADAS UTM		
X	726686	
Y	4591117	
Girar a la derecha al mirador		
		



Nº	PARCIAL (m)	TOTAL (km)
22	326	3,836
COORDENADAS UTM		
X	726521	
Y	4591374	
Mirador de la Barranca		
		

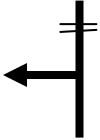

Nº	PARCIAL (m)	TOTAL (km)
23	407	4,243
COORDENADAS UTM		
X	726688	
Y	4591112	
Seguir recto		
		



Nº	PARCIAL (m)	TOTAL (km)
24	150	4,393
COORDENADAS UTM		
X	726797	
Y	4591010	
Girar a la derecha, coger la carretera asfaltada		
		



Nº	PARCIAL (m)	TOTAL (km)
25	110	4,503
COORDENADAS UTM		
X	726856	
Y	4590926	
Girar a la izquierda, dejar la carretera asfaltada		
		


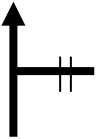
N°	PARCIAL (m)	TOTAL (km)
26	67	4,570
COORDENADAS UTM		
X	726905	
Y	4590904	
Continuar recto		
		


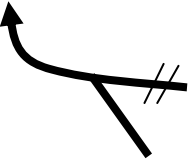
N°	PARCIAL (m)	TOTAL (km)
27	92	4,662
COORDENADAS UTM		
X	726980	
Y	4590868	
Bifurcación, tomar la derecha		
		


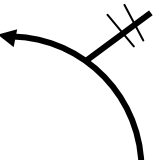
N°	PARCIAL (m)	TOTAL (km)
28	617	5,279
COORDENADAS UTM		
X	727010	
Y	4590317	
Girar a la izquierda		
		


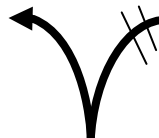
N°	PARCIAL (m)	TOTAL (km)
29	351	5,630
COORDENADAS UTM		
X	727084	
Y	4590005	
Sguir paralelos a la carretera		
		


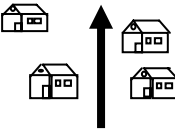
N°	PARCIAL (m)	TOTAL (km)
30	99	5,729
COORDENADAS UTM		
X	727114	
Y	4589888	
Girar a la izquierda, dejar la carretera		
		



Nº	PARCIAL (m)	TOTAL (km)	
31	293	6,022	
COORDENADAS UTM			
X	727295		
Y	4589653		
Continuar recto			

Nº	PARCIAL (m)	TOTAL (km)	
32	190	6,212	
COORDENADAS UTM			
X	727422		
Y	4589518		
Continuar recto			

Nº	PARCIAL (m)	TOTAL (km)	
33	113	6,325	
COORDENADAS UTM			
X	727496		
Y	4589444		
Continuar recto (marcas GR)			

Nº	PARCIAL (m)	TOTAL (km)	
34	181	6,506	
COORDENADAS UTM			
X	727600		
Y	4589288		
Bifurcación: tomar la izquierda			

Nº	PARCIAL (m)	TOTAL (km)	
35	126	6,632	
COORDENADAS UTM			
X	727695		
Y	4589259		
Continuar recto hasta a deshacer el camino en Fariza a la plaza de la Iglesia			

Nº	PARCIAL (m)	TOTAL (km)	
36	576	7,208	
COORDENADAS UTM			
X	728240		
Y	4589199		
FIN: Fariza de Sayago			