

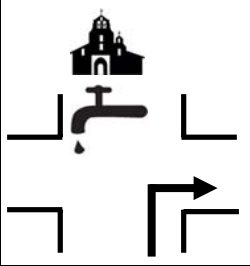

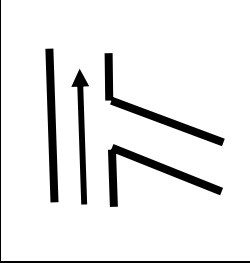

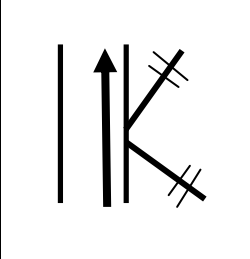





## 04\_3\_Bordecorex - Fuentegelmes

Nº	PARCIAL (m)	TOTAL (m)	
01	0	0	
COORDENADAS UTM			
X	523021		
Y	4580925		
Inicio de la ruta: fuente y lavadero público de Bordecorex, en la entrada al pueblo por la Carretera SO-P-4154. Punto de interés cultural.			

Nº	PARCIAL (m)	TOTAL (m)	
02	84	84	
COORDENADAS UTM			
X	523093		
Y	4580915		
Cruce, girar a la derecha. Punto de interés cultural: fuente y ermita.			

Nº	PARCIAL (m)	TOTAL (m)	
03	35	119	
COORDENADAS UTM			
X	523077		
Y	4580887		
Cruce (incorporación a la Calle Real), seguir recto.			

Nº	PARCIAL (m)	TOTAL (m)	
04	38	157	
COORDENADAS UTM			
X	523072		
Y	4580852		
Seguir recto, dejando a la derecha dos calles sin asfaltar.			

Nº	PARCIAL (m)	TOTAL (m)	
05	26	183	
COORDENADAS UTM			
X	523093		
Y	4580828		
Seguir recto, dejando a la izquierda una pista. A partir de aquí la calle deja de estar asfaltada.			

Nº	PARCIAL (m)	TOTAL (m)
06	61	244
COORDENADAS UTM		
X	523135	
Y	4580795	
<p>Seguir recto ascendiendo por la pista, dejando a la derecha una calle sin asfaltar y una corta pista de acceso a una finca.</p>		

Nº	PARCIAL (m)	TOTAL (m)
07	48	292
COORDENADAS UTM		
X	523172	
Y	4580773	
<p>Al llegar a la curva de la pista, salirse de ella por un sendero que arranca por la derecha, dejando a la izquierda el cementerio y a la derecha una casa.</p>		

Nº	PARCIAL (m)	TOTAL (m)
08	559	851
COORDENADAS UTM		
X	523623	
Y	4580462	
<p>Bifurcación, seguir por la derecha.</p>		

Nº	PARCIAL (m)	TOTAL (m)
09	181	1.032
COORDENADAS UTM		
X	523756	
Y	4580331	
<p>Bifurcación, seguir por la izquierda.</p>		

Nº	PARCIAL (m)	TOTAL (m)
10	324	1.356
COORDENADAS UTM		
X	524012	
Y	4580270	
<p>Girar a la derecha, abandonando el sendero (invadido por la vegetación). Descender pocos metros y, al llegar a una pista amplia y de buen firme, girar a la izquierda.</p>		

Nº	PARCIAL (m)	TOTAL (m)
11	297	1.653
COORDENADAS UTM		
X	524289	
Y	4580373	
Seguir recto, dejando a la derecha una pista.		

Nº	PARCIAL (m)	TOTAL (m)
12	1.595	3.248
COORDENADAS UTM		
X	525727	
Y	4580196	
Seguir recto por la pista, dejando a la izquierda una pista poco marcada.		

Nº	PARCIAL (m)	TOTAL (m)
13	285	3.533
COORDENADAS UTM		
X	525878	
Y	4579972	
Girar a la derecha.		

Nº	PARCIAL (m)	TOTAL (m)
14	41	3.574
COORDENADAS UTM		
X	525850	
Y	4579945	
Cruzar el cauce del Río Torete (normalmente seco) y girar a la izquierda.		

Nº	PARCIAL (m)	TOTAL (m)
15	86	3.660
COORDENADAS UTM		
X	525911	
Y	4579879	
Al llegar a un campo de cultivos, girar a la derecha y bordearlos, avanzando por el límite entre los cultivos y el bosque.		



Nº	PARCIAL (m)	TOTAL (m)
16	86	3.746
COORDENADAS UTM		
X	525879	
Y	4579811	
<p>En la esquina del campo de cultivos, girar a la izquierda y coger una senda que discurre paralela a los mismos, por dentro del bosque. Punto de interés natural: bosque de</p>		



Nº	PARCIAL (m)	TOTAL (m)
17	837	4.583
COORDENADAS UTM		
X	526662	
Y	4579565	
<p>Al llegar al cruce con una pista, girar a la derecha.</p>		

Nº	PARCIAL (m)	TOTAL (m)
18	627	5.210
COORDENADAS UTM		
X	526798	
Y	4579108	
<p>Tras pasar las ruinas de unas tainas (punto de interés cultural), al llegar al cruce con una pista más marcada, girar a la izquierda.</p>		

Nº	PARCIAL (m)	TOTAL (m)
19	771	5.981
COORDENADAS UTM		
X	527493	
Y	4579035	
<p>Baliza 2: restos de tainas - cobertizos para el ganado y casas de labranza-, construidos con piedras de la zona. Punto de interés cultural y panorámica del valle del Río</p>		

Nº	PARCIAL (m)	TOTAL (m)
20	422	6.403
COORDENADAS UTM		
X	527824	
Y	4579264	
<p>Baliza 3: antiguo puente, buena muestra de la arquitectura tradicional, empleando los materiales y recursos de la zona. Punto de interés cultural. Pasado el</p>		

Nº	PARCIAL (m)	TOTAL (m)	
21	167	6.570	
COORDENADAS UTM			
X	527968		
Y	4579292		
<p>Bifurcación, seguir por la derecha.</p>			

Nº	PARCIAL (m)	TOTAL (m)	
22	495	7.065	
COORDENADAS UTM			
X	528462		
Y	4579288		
<p>Iglesia de Fuentegelmes. Punto de interés cultural. A partir de aquí, deshacer toda la ruta hasta el punto de inicio.</p>			