






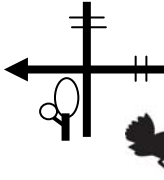


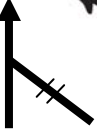




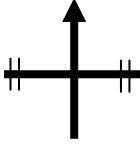

04_2_Barranco de Algodrón



| Nº | PARCIAL (m) | TOTAL (m) |
|---|-------------|--|
| 01 | 0 | 0 |
| COORDENADAS UTM | | |
| X | 576142 | |
| Y | 4551386 | |
| <p>Inicio de la ruta: explanada con eras a la entrada oeste de Iruecha, en la parte alta del pueblo. Punto de interés cultural.</p> | | |
| | |   |
|  | | |

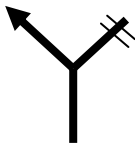

| Nº | PARCIAL (m) | TOTAL (m) |
|--|-------------|---|
| 02 | 87 | 87 |
| COORDENADAS UTM | | |
| X | 576150 | |
| Y | 4551466 | |
| <p>Después de la última casa girar a la izquierda (bordeándola, con marca blanca y roja de GR en la esquina) y coger una pista que desciende. Panorámica de la</p> | | |
| | |    |
|  | | |

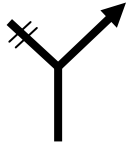

| Nº | PARCIAL (m) | TOTAL (m) |
|--|-------------|--|
| 03 | 518 | 605 |
| COORDENADAS UTM | | |
| X | 575722 | |
| Y | 4551715 | |
| <p>Cruce, girar a la izquierda.</p> | | |
| | |   |
|  | | |

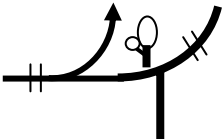

| Nº | PARCIAL (m) | TOTAL (m) |
|---|-------------|--|
| 04 | 257 | 862 |
| COORDENADAS UTM | | |
| X | 575465 | |
| Y | 4551703 | |
| <p>Seguir recto, dejando a la derecha una pista. Se entra en terrenos de sabinar.</p> | | |
| | |   |
|  | | |

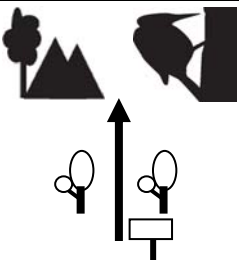

| Nº | PARCIAL (m) | TOTAL (m) |
|--|-------------|---|
| 05 | 545 | 1.407 |
| COORDENADAS UTM | | |
| X | 574933 | |
| Y | 4551787 | |
| <p>Cruce, seguir recto.</p> | | |
| | |  |
|  | | |

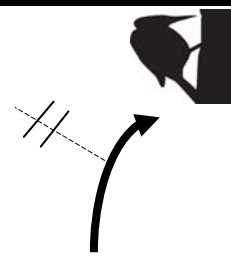

| Nº | PARCIAL (m) | TOTAL (m) |
|--|-------------|---|
| 06 | 602 | 2.009 |
| COORDENADAS UTM | | |
| X | 574418 | |
| Y | 4552003 | |
| Bifurcación, seguir por la derecha. | | |
| | |  |
|  | | |



| Nº | PARCIAL (m) | TOTAL (m) |
|--|-------------|---|
| 07 | 105 | 2.114 |
| COORDENADAS UTM | | |
| X | 574397 | |
| Y | 4552098 | |
| Bifurcación, seguir por la izquierda (pista más marcada). | | |
| | |  |
|  | | |



| Nº | PARCIAL (m) | TOTAL (m) |
|---|-------------|---|
| 08 | 98 | 2.212 |
| COORDENADAS UTM | | |
| X | 574313 | |
| Y | 4552092 | |
| Bifurcación, seguir por la derecha. | | |
| | |  |
|  | | |

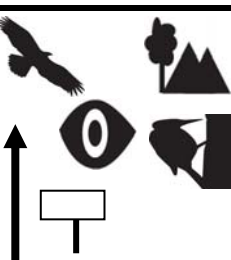

| Nº | PARCIAL (m) | TOTAL (m) |
|---|-------------|---|
| 09 | 83 | 2.295 |
| COORDENADAS UTM | | |
| X | 574245 | |
| Y | 4552141 | |
| Al llegar al cruce con una pista más marcada, girar a la izquierda. Apenas 30 m más adelante (después del primer grupo de árboles) girar a la derecha, cogiendo una pista | | |
| | |  |
|  | | |



| Nº | PARCIAL (m) | TOTAL (m) |
|---|-------------|---|
| 10 | 50 | 2.345 |
| COORDENADAS UTM | | |
| X | 574219 | |
| Y | 4552125 | |
| Baliza 1: sabinar con matorral, territorio definido por altos llanos interrumpidos por majadas y barrancos. Punto de interés natural. Seguir recto (pista poco marcada) | | |
| | |  |
|  | | |



| Nº | PARCIAL (m) | TOTAL (m) |
|--|-------------|---|
| 11 | 1.119 | 3.464 |
| COORDENADAS UTM | | |
| X | 573181 | |
| Y | 4552415 | |
| <p>Bifurcación, seguir por la derecha (sendero más marcado) por el fondo de la majada.</p> | | |
| | |  |
|  | | |



| Nº | PARCIAL (m) | TOTAL (m) |
|--|-------------|---|
| 12 | 666 | 4.130 |
| COORDENADAS UTM | | |
| X | 572601 | |
| Y | 4552635 | |
| <p>Bifurcación, seguir por la derecha por el fondo del barranco (abandonar las marcas blancas y rojas de GR). Avanzar descendiendo el Arroyo del Otero. Punto de</p> | | |
| | |  |
|  | | |

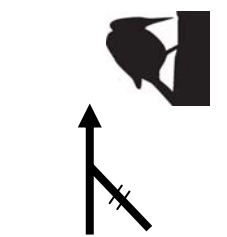

| Nº | PARCIAL (m) | TOTAL (m) |
|---|-------------|---|
| 13 | 491 | 4.621 |
| COORDENADAS UTM | | |
| X | 572914 | |
| Y | 4552935 | |
| <p>Al llegar al cruce con una pista, girar a la derecha. Se puede divisar a la izquierda una casa con colmenas.</p> | | |
| | |  |
|  | | |



| Nº | PARCIAL (m) | TOTAL (m) |
|---|-------------|---|
| 14 | 292 | 4.913 |
| COORDENADAS UTM | | |
| X | 573071 | |
| Y | 4553099 | |
| <p>Seguir recto por la pista. Baliza 2: roquedos y panorámica del abierto cañón del Arroyo del Otero. Punto de interés natural.</p> | | |
| | |  |
|  | | |



| Nº | PARCIAL (m) | TOTAL (m) |
|--|-------------|---|
| 15 | 782 | 5.695 |
| COORDENADAS UTM | | |
| X | 573199 | |
| Y | 4553748 | |
| <p>Bifurcación, seguir por la izquierda (pista más marcada).</p> | | |
| | |  |
|  | | |

| Nº | PARCIAL (m) | TOTAL (m) |
|--|-------------|---|
| 16 | 173 | 5.868 |
| COORDENADAS UTM | | |
| X | 573261 | |
| Y | 4553875 | |
| Al llegar al cruce con una pista muy marcada, girar a la derecha. | |  |
|  | | |

| Nº | PARCIAL (m) | TOTAL (m) |
|---|-------------|---|
| 17 | 198 | 6.066 |
| COORDENADAS UTM | | |
| X | 573366 | |
| Y | 4553755 | |
| Seguir ascendiendo por la pista, que en este tramo está asfaltada. Punto de interés natural: en las zonas más cálidas y soleadas la encina consigue abrirse hueco entre | |  |
|  | | |

| Nº | PARCIAL (m) | TOTAL (m) |
|---|-------------|---|
| 18 | 1.114 | 7.180 |
| COORDENADAS UTM | | |
| X | 574204 | |
| Y | 4553179 | |
| Seguir recto, dejando a la derecha una pista. | |  |
|  | | |

| Nº | PARCIAL (m) | TOTAL (m) |
|--|-------------|---|
| 19 | 153 | 7.333 |
| COORDENADAS UTM | | |
| X | 574330 | |
| Y | 4553237 | |
| Seguir recto. | |  |
|  | | |

| Nº | PARCIAL (m) | TOTAL (m) |
|--|-------------|---|
| 20 | 1.055 | 8.388 |
| COORDENADAS UTM | | |
| X | 575296 | |
| Y | 4552974 | |
| Seguir recto, dejando a la izquierda una pista. | |  |
|  | | |

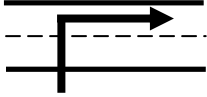

| N° | PARCIAL (m) | TOTAL (m) |
|--|-------------|-----------|
| 21 | 32 | 8.420 |
| COORDENADAS UTM | | |
| X | 575327 | |
| Y | 4552944 | |
| Baliza 3: campos agrícolas salpicados entre el sabinar, y charca en el fondo de una majada a la que es posible acercarse. Seguir recto por la pista. | | |
| | | |
| | | |

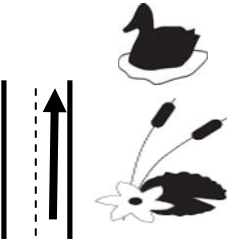

| N° | PARCIAL (m) | TOTAL (m) |
|----------------------|-------------|-----------|
| 22 | 449 | 8.869 |
| COORDENADAS UTM | | |
| X | 575647 | |
| Y | 4552663 | |
| Cruce, seguir recto. | | |
| | | |
| | | |

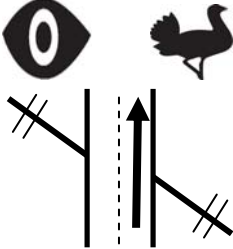

| N° | PARCIAL (m) | TOTAL (m) |
|---|-------------|-----------|
| 23 | 117 | 8.986 |
| COORDENADAS UTM | | |
| X | 575677 | |
| Y | 4552570 | |
| Seguir recto, dejando a la izquierda una pista. | | |
| | | |
| | | |

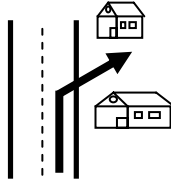

| N° | PARCIAL (m) | TOTAL (m) |
|---|-------------|-----------|
| 24 | 37 | 9.023 |
| COORDENADAS UTM | | |
| X | 575680 | |
| Y | 4552528 | |
| Seguir recto. Panorámica de los abiertos campos de cultivo de los alrededores de Iruecha. | | |
| | | |
| | | |

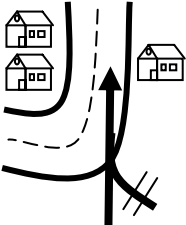

| N° | PARCIAL (m) | TOTAL (m) |
|---|-------------|-----------|
| 25 | 228 | 9.251 |
| COORDENADAS UTM | | |
| X | 575800 | |
| Y | 4552345 | |
| Al llegar al cruce con una pista, girar a la derecha. | | |
| | | |
| | | |

| Nº | PARCIAL (m) | TOTAL (m) |
|--|-------------|---|
| 26 | 655 | 9.906 |
| COORDENADAS UTM | | |
| X | 576188 | |
| Y | 4551819 | |
| <p>Al llegar al cruce con la carretera SO-P-3008, girar a la derecha.</p> | |  |
|  | | |

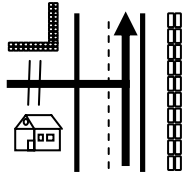
| Nº | PARCIAL (m) | TOTAL (m) |
|--|-------------|---|
| 27 | 62 | 9.968 |
| COORDENADAS UTM | | |
| X | 576204 | |
| Y | 4551757 | |
| <p>Vista de La Laguna, situada a la derecha de la carretera SO-P-3008.</p> | |  |
|  | | |

| Nº | PARCIAL (m) | TOTAL (m) |
|--|-------------|---|
| 28 | 87 | 10.055 |
| COORDENADAS UTM | | |
| X | 576231 | |
| Y | 4551684 | |
| <p>Seguir recto por la carretera SO-P-3008. Panorámica de la parte baja del pueblo de Iruecha.</p> | |  |
|  | | |

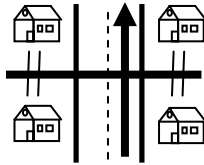
| Nº | PARCIAL (m) | TOTAL (m) |
|---|-------------|---|
| 29 | 120 | 10.175 |
| COORDENADAS UTM | | |
| X | 576255 | |
| Y | 4551559 | |
| <p>A la entrada del pueblo de Iruecha, girar a la derecha y ascender por una pista entre casas.</p> | |  |
|  | | |

| Nº | PARCIAL (m) | TOTAL (m) |
|--|-------------|---|
| 30 | 77 | 10.252 |
| COORDENADAS UTM | | |
| X | 576252 | |
| Y | 4551486 | |
| <p>Al llegar al cruce con la carretera SO-P-3008, seguir recto por ella.</p> | |  |
|  | | |

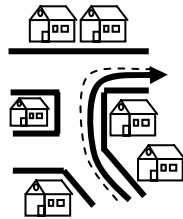
| Nº | PARCIAL (m) | TOTAL (m) |
|--|-------------|-----------|
| 31 | 16 | 10.268 |
| COORDENADAS UTM | | |
| X | 576249 | |
| Y | 4551462 | |
| <p>Seguir recto por la carretera SO-P-3008, dejando a la izquierda una calle sin asfaltar.</p> | | |



| Nº | PARCIAL (m) | TOTAL (m) |
|---|-------------|-----------|
| 32 | 49 | 10.317 |
| COORDENADAS UTM | | |
| X | 576231 | |
| Y | 4551425 | |
| <p>Seguir recto por la carretera SO-P-3008.</p> | | |



| Nº | PARCIAL (m) | TOTAL (m) |
|--|-------------|-----------|
| 33 | 74 | 10.391 |
| COORDENADAS UTM | | |
| X | 576194 | |
| Y | 4551369 | |
| <p>Girar a la derecha por la carretera SO-P-3008, dejando a la izquierda dos calles.</p> | | |



| Nº | PARCIAL (m) | TOTAL (m) |
|--|-------------|-----------|
| 34 | 55 | 10.446 |
| COORDENADAS UTM | | |
| X | 576142 | |
| Y | 4551386 | |
| <p>Final de la ruta, coincidente con el punto de inicio: explanada con eras a la entrada oeste de Iruecha, en la parte alta del pueblo. Punto de interés cultural.</p> | | |

