


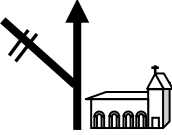

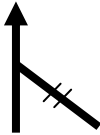

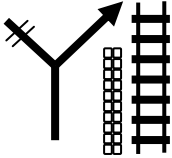



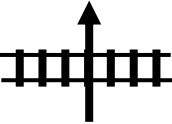

04_1_Somaén - Avenales

Nº	PARCIAL (m)	TOTAL (m)	
01	0	0	 
COORDENADAS UTM			
X	557683		
Y	4560479		
<p>Inicio de la ruta: Ermita de la Soledad (Somaén). Punto de interés cultural.</p>			

Nº	PARCIAL (m)	TOTAL (m)	
02	29	29	
COORDENADAS UTM			
X	557698		
Y	4560465		
<p>Seguir recto, dejando a la derecha la Ermita de la Soledad y a la izquierda una pista que desciende. Seguir las marcas blancas y rojas del GR 86 hacia Arcos de Jalón.</p>			

Nº	PARCIAL (m)	TOTAL (m)	
03	31	60	
COORDENADAS UTM			
X	557729		
Y	4560449		
<p>Seguir recto, dejando a la derecha una pista asfaltada que asciende.</p>			

Nº	PARCIAL (m)	TOTAL (m)	
04	146	206	
COORDENADAS UTM			
X	557895		
Y	4560413		
<p>Bifurcación, seguir por la derecha, siguiendo las marcas blancas y rojas del GR 86.4 hacia Avenales. Ascender hasta la vía del tren.</p>			

Nº	PARCIAL (m)	TOTAL (m)	
05	58	264	
COORDENADAS UTM			
X	557929		
Y	4560414		
<p>Cruzar con precaución la vía del tren por el paso a nivel sin barrera y seguir recto.</p>			

N°	PARCIAL (m)	TOTAL (m)
06	67	331
COORDENADAS UTM		
X	557957	
Y	4560342	
Seguir recto, dejando a la izquierda un camino que baja entre viejos muros semiderruidos. Avanzar remontando la vega del Arroyo del Salobral de Avenales.		

N°	PARCIAL (m)	TOTAL (m)
07	491	822
COORDENADAS UTM		
X	557881	
Y	4559912	
Baliza 1: actividades agrícolas en desuso. Restos de cultivos, regadíos y pequeños huertos, así como de bancales o terrazas en las laderas. Punto de interés cultural.		

N°	PARCIAL (m)	TOTAL (m)
08	86	908
COORDENADAS UTM		
X	557850	
Y	4559834	
Seguir recto, dejando a la derecha un camino que asciende.		

N°	PARCIAL (m)	TOTAL (m)
09	1.065	1.973
COORDENADAS UTM		
X	557921	
Y	4558875	
Seguir recto, dejando a la derecha una pequeña charca.		

N°	PARCIAL (m)	TOTAL (m)
10	107	2.080
COORDENADAS UTM		
X	557908	
Y	4558763	
Seguir recto, dejando a la izquierda un camino poco marcado.		


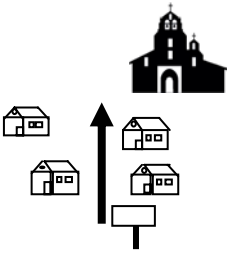
Nº	PARCIAL (m)	TOTAL (m)
11	220	2.300
COORDENADAS UTM		
X	557813	
Y	4558602	
Baliza 2: espolones, salientes y muelas rocosas. Punto de interés natural. Seguir recto, dejando a la izquierda un camino poco marcado junto a un muro en ruinas.		


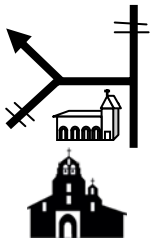
Nº	PARCIAL (m)	TOTAL (m)
12	193	2.493
COORDENADAS UTM		
X	557716	
Y	4558435	
Bifurcación, seguir por la derecha.		



Nº	PARCIAL (m)	TOTAL (m)
13	478	2.971
COORDENADAS UTM		
X	557361	
Y	4558127	
Seguir recto, dejando a la izquierda un camino entre muros semiderruidos.		

Nº	PARCIAL (m)	TOTAL (m)
14	536	3.507
COORDENADAS UTM		
X	557168	
Y	4557690	
Bordear un tramo invadido por la vegetación, siguiendo un sendero que arranca por la derecha.		

Nº	PARCIAL (m)	TOTAL (m)
15	186	3.693
COORDENADAS UTM		
X	557315	
Y	4557579	
Bifurcación, seguir por la izquierda.		

Nº	PARCIAL (m)	TOTAL (m)	
16	98	3.791	
COORDENADAS UTM			
X	557397		
Y	4557543		
<p>Baliza 3: entrada en la aldea en ruinas de Avenales. Punto de interés histórico-cultural. Seguir recto.</p>			

Nº	PARCIAL (m)	TOTAL (m)	
17	111	3.902	
COORDENADAS UTM			
X	557394		
Y	4557443		
<p>Después de la Iglesia de Avenales girar a la izquierda (bordeándola), y un poco más adelante girar a la derecha. Punto de interés cultural.</p>			

Nº	PARCIAL (m)	TOTAL (m)	
18	69	3.971	
COORDENADAS UTM			
X	557371		
Y	4557396		
<p>Fuente de Avenales. Punto de interés cultural. A partir de aquí, deshacer toda la ruta hasta el punto de inicio.</p>			