



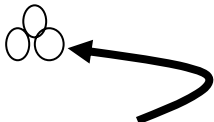

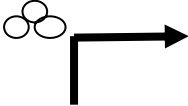



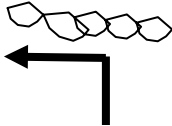

Los cortados de Peña Ulaña



Nº	PARCIAL (m)	TOTAL (km)	
01	0	0,000	
COORDENADAS UTM			
X	412978		
Y	4722170		
INICIO: Molino de Bernabé. Seguir recto por el camino			



Nº	PARCIAL (m)	TOTAL (km)	
02	250	0,250	
COORDENADAS UTM			
X	413173		
Y	4722176		
Manatíal del arroyo Ordejones			



Nº	PARCIAL (m)	TOTAL (km)	
03	590	0,840	
COORDENADAS UTM			
X	413659		
Y	4721845		
Girar a la izquierda y subir en diagonal hacia un hito			

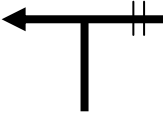

Nº	PARCIAL (m)	TOTAL (km)	
04	90	0,930	
COORDENADAS UTM			
X	413638		
Y	4721937		
Al hito, girar a la derecha, hacia el NE, subiendo directamente hasta al pie de los farallones rocosos (tomar como referencia un pino aislado)			

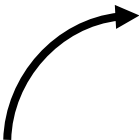

Nº	PARCIAL (m)	TOTAL (km)	
05	102	1,032	
COORDENADAS UTM			
X	413720		
Y	4721996		
Al pie de los farallones rocosos, girar a la izquierda por un sendero			


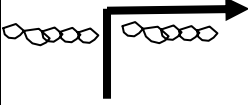
Nº	PARCIAL (m)	TOTAL (km)
06	254	1,286
COORDENADAS UTM		
X	413647	
Y	4722235	
Al hito, girar a la derecha hasta al siguiente. Son bien visibles		
		



Nº	PARCIAL (m)	TOTAL (km)
07	117	1,403
COORDENADAS UTM		
X	413713	
Y	4722145	
Al hito, girar a la izquierda hacia el mojón de la Peña Ulaña		
		



Nº	PARCIAL (m)	TOTAL (km)
08	137	1,540
COORDENADAS UTM		
X	413692	
Y	4722277	
Peña Ulaña. Deshacer el camino hasta a la pradera, punto 3		
		



Nº	PARCIAL (m)	TOTAL (km)
09	702	2,242
COORDENADAS UTM		
X	413662	
Y	4721842	
En la pradera (coincide con el punto 3), girar a la izquierda y seguir hasta al collado		
		


Nº	PARCIAL (m)	TOTAL (km)
10	287	2,529
COORDENADAS UTM		
X	413827	
Y	4721635	
Al collado, girar a la derecha, hacia el SO, hacia una ventana en el farallón rocoso		
		

Nº	PARCIAL (m)	TOTAL (km)	
11	58	2,587	
COORDENADAS UTM			
X	413772		
Y	4721618		
<p>Pasando por la ventana del farallón rocoso, girar a la derecha y seguir a lo largo del farallón</p> 			

Nº	PARCIAL (m)	TOTAL (km)	
12	320	2,907	
COORDENADAS UTM			
X	413525		
Y	4721798		
<p>Girar a la izquierda, hacia el NO, para alcanzar el collado debajo de la Peña del Castillo</p> 			

Nº	PARCIAL (m)	TOTAL (km)	
13	156	3,063	
COORDENADAS UTM			
X	413380		
Y	4721784		
<p>Al collado, tomar dirección NO hacia el molino, siguiendo los caminos de las ovejas</p> 			

Nº	PARCIAL (m)	TOTAL (km)	
14	543	3,606	
COORDENADAS UTM			
X	413199		
Y	4722165		
<p>Al manantial del arroyo Ordejón, volver al molino girando a la izquierda</p> 			

Nº	PARCIAL (m)	TOTAL (km)	
15	240	3,846	
COORDENADAS UTM			
X	412969		
Y	4722170		
<p>FIN: Molino de Bernabé</p> 