

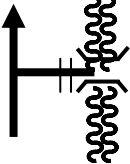

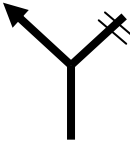

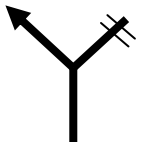



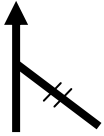

## Desfiladero del Río Rudrón



Nº	PARCIAL (m)	TOTAL (km)
01	0	0,000
<b>COORDENADAS UTM</b>		
X	422298	
Y	4729206	
<p>INICIO: Ermita de Hoyos del Tozo. (si se sale de Moradillo del Castillo, aqui TERMINA la ruta)</p>		
		

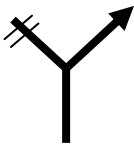

Nº	PARCIAL (m)	TOTAL (km)
02	162	0,162
<b>COORDENADAS UTM</b>		
X	422395	
Y	4729085	
<p>Continuar por la margen izquierda del río Rudrón</p>		
		

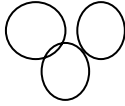

Nº	PARCIAL (m)	TOTAL (km)
03	78	0,240
<b>COORDENADAS UTM</b>		
X	422462	
Y	4729043	
<p>Bifurcación, seguir a la izquierda</p>		
		

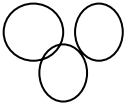

Nº	PARCIAL (m)	TOTAL (km)
04	98	0,338
<b>COORDENADAS UTM</b>		
X	422540	
Y	4729020	
<p>Bifurcación, seguir a la izquierda</p>		
		



Nº	PARCIAL (m)	TOTAL (km)
05	220	0,558
<b>COORDENADAS UTM</b>		
X	422754	
Y	4728974	
<p>Incorporación desde la derecha, continuar recto</p>		
		



N°	PARCIAL (m)	TOTAL (km)
06	1.693	2,251
COORDENADAS UTM		
X	423955	
Y	4728033	
Ruinas del Molino de Hoyos		
		



N°	PARCIAL (m)	TOTAL (km)
07	30	2,281
COORDENADAS UTM		
X	423968	
Y	4728035	
Tomar la derecha		
		



N°	PARCIAL (m)	TOTAL (km)
08	172	2,453
COORDENADAS UTM		
X	424084	
Y	4727992	
Ruinas		
		



N°	PARCIAL (m)	TOTAL (km)
09	446	2,899
COORDENADAS UTM		
X	424445	
Y	4727891	
Ruinas de una central		
		



N°	PARCIAL (m)	TOTAL (km)
10	636	3,535
COORDENADAS UTM		
X	424839	
Y	4728229	
Paso con una cuerda a la izquierda. Seguir el camino paralelamente al rio		
		


Nº	PARCIAL (m)	TOTAL (km)
11	1.820	5,355
COORDENADAS UTM		
X	425786	
Y	4728012	
Pequeña cascada		
		

Nº	PARCIAL (m)	TOTAL (km)
12	212	5,567
COORDENADAS UTM		
X	425904	
Y	4728149	
Ruinas del Molino Rasgabragas		
		

Nº	PARCIAL (m)	TOTAL (km)
13	1.757	7,324
COORDENADAS UTM		
X	426537	
Y	4727618	
Zona abierta, girar a la izquierda		
		

Nº	PARCIAL (m)	TOTAL (km)
14	240	7,564
COORDENADAS UTM		
X	426625	
Y	4727823	
Girar a la derecha		
		

Nº	PARCIAL (m)	TOTAL (km)
15	831	8,395
COORDENADAS UTM		
X	426908	
Y	4727087	
Ruinas del Molino del Zurdo		
		

Nº	PARCIAL (m)	TOTAL (km)
16	533	8,928
COORDENADAS UTM		
X	427212	
Y	4726774	
FIN: Moradillo del Castillo (También se puede INICIAR aquí la ruta)		