




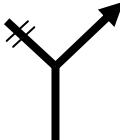





Desfiladero de Mataviejas

Nº	PARCIAL (m)	TOTAL (km)	
01	0	0,000	
COORDENADAS UTM			
X	454218		
Y	4651868		
Iglesia de Ura			

Nº	PARCIAL (m)	TOTAL (km)	
02	156	0,156	
COORDENADAS UTM			
X	454330		
Y	4651730		
INICIO: entrada en Ura (hay un aparcamiento)			

Nº	PARCIAL (m)	TOTAL (km)	
03	268	0,424	
COORDENADAS UTM			
X	454527		
Y	4651641		
Girar a la derecha			

Nº	PARCIAL (m)	TOTAL (km)	
04	2.268	2,692	
COORDENADAS UTM			
X	455642		
Y	4650221		
Iglesia de la Asunción de Nuestra Señora de Castroceniza			

Nº	PARCIAL (m)	TOTAL (km)	
05	89	2,781	
COORDENADAS UTM			
X	455639		
Y	4650144		
FIN: Castroceniza (se puede también empezar la ruta desde aquí)			