

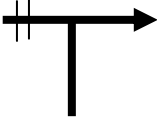



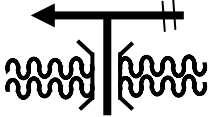



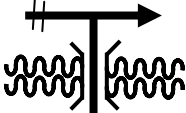

La Ribera de Lerma



Nº	PARCIAL (m)	TOTAL (km)
01	0	0
COORDENADAS UTM		
X	437437	
Y	4653220	
<p>INICIO: Ayuntamiento de Lerma y oficina de turismo.</p>		
		



Nº	PARCIAL (m)	TOTAL (km)
02	42	0,042
COORDENADAS UTM		
X	437405	
Y	4653234	
<p>Después del convento de Santa Teresa, girar a la derecha en la Plaza de Santa Clara</p>		
		



Nº	PARCIAL (m)	TOTAL (km)
03	44	0,086
COORDENADAS UTM		
X	437417	
Y	4653269	
<p>En la balconata de la Plaza de Santa Clara, girar a la izquierda y bajar la rampa hasta al final.</p>		
		

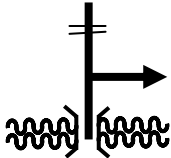

Nº	PARCIAL (m)	TOTAL (km)
04	236	0,322
COORDENADAS UTM		
X	437449	
Y	4653315	
<p>Al Molino Solacuesta, cruzar el puente y girar a la izquierda.</p>		
		

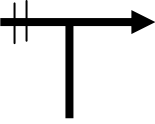

Nº	PARCIAL (m)	TOTAL (km)
05	126	0,448
COORDENADAS UTM		
X	437410	
Y	4653400	
<p>Cruzar el puente, y girar a la derecha.</p>		
		

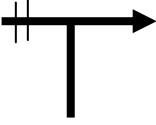
Nº	PARCIAL (m)	TOTAL (km)
06	90	0,538
COORDENADAS UTM		
X	437480	
Y	4653435	
Tomar la derecha por el Camino del Parque.		
		


Nº	PARCIAL (m)	TOTAL (km)
07	1.029	1,567
COORDENADAS UTM		
X	438465	
Y	4653288	
Tomar la izquierda por una zona de huertas y choperas.		
		

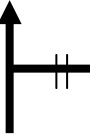
Nº	PARCIAL (m)	TOTAL (km)
08	1.333	2,900
COORDENADAS UTM		
X	439687	
Y	4653340	
Azud del río Tormes		
		


Nº	PARCIAL (m)	TOTAL (km)
09	63	2,963
COORDENADAS UTM		
X	439690	
Y	4653291	
Tras cruzar un puente de una acequia, girar a la derecha.		
		


Nº	PARCIAL (m)	TOTAL (km)
10	123	3,086
COORDENADAS UTM		
X	439677	
Y	4653174	
Girar a la derecha		
		


Nº	PARCIAL (m)	TOTAL (km)
11	647	3,733
COORDENADAS UTM		
X	439093	
Y	4652973	
Girar a la derecha		





Nº	PARCIAL (m)	TOTAL (km)
12	394	4,127
COORDENADAS UTM		
X	438687	
Y	4653030	
Continuar recto		

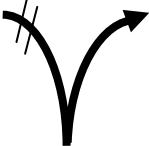



Nº	PARCIAL (m)	TOTAL (km)
13	571	4,698
COORDENADAS UTM		
X	438121	
Y	4653055	
Continuar recto.		




Nº	PARCIAL (m)	TOTAL (km)
14	216	4,914
COORDENADAS UTM		
X	437938	
Y	4653093	
Fuente la Nevera		



Nº	PARCIAL (m)	TOTAL (km)
15	308	5,222
COORDENADAS UTM		
X	437736	
Y	4653104	
Girar a la derecha, atravesar la Plaza Mayor, y volver al punto de salida.		



Nº	PARCIAL (m)	TOTAL (km)
16	304	5,526
COORDENADAS UTM		
X	437489	
Y	4653197	
FIN		

