

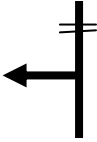

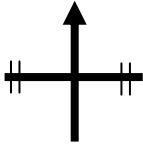

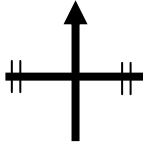





Aves esteparias en Villagómez

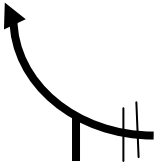

Nº	PARCIAL (m)	TOTAL (km)	
01	0	0,000	
COORDENADAS UTM			
X	436090		
Y	4670232		
Inicio ruta: Villagómez (Carretera BU-V-1006). Seguir recto hacia el norte.			

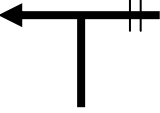

Nº	PARCIAL (m)	TOTAL (km)	
02	565	0,565	
COORDENADAS UTM			
X	436055		
Y	4670784		
Girar a la izquierda dejando la carretera			

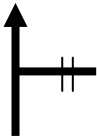

Nº	PARCIAL (m)	TOTAL (km)	
03	1190	1,755	
COORDENADAS UTM			
X	435342		
Y	4671671		
Seguir recto			



Nº	PARCIAL (m)	TOTAL (km)	
04	1014	2,769	
COORDENADAS UTM			
X	434687		
Y	4672269		
Cruzar la carretera y seguir recto			

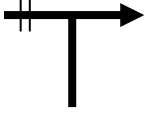

Nº	PARCIAL (m)	TOTAL (km)	
05	1290	4,059	
COORDENADAS UTM			
X	433696		
Y	4672992		
Arroyo de Fuentelcodo			

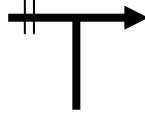

N°	PARCIAL (m)	TOTAL (km)
06	785	4,844
COORDENADAS UTM		
X	432990	
Y	4673212	
Girar a la izquierda		
		
		

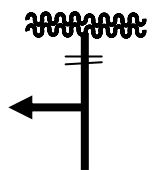

N°	PARCIAL (m)	TOTAL (km)
07	656	5,500
COORDENADAS UTM		
X	432665	
Y	4672699	
Girar a la izquierda		
		
		



N°	PARCIAL (m)	TOTAL (km)
08	527	6,027
COORDENADAS UTM		
X	432970	
Y	4672293	
Seguir recto		
		
		

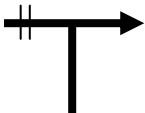

N°	PARCIAL (m)	TOTAL (km)
09	326	6,353
COORDENADAS UTM		
X	433153	
Y	4672015	
Seguir recto		
		
		


N°	PARCIAL (m)	TOTAL (km)
10	1508	7,861
COORDENADAS UTM		
X	434025	
Y	4670829	
Girar a la derecha		
		
		

Nº	PARCIAL (m)	TOTAL (km)
11	402	8,263
COORDENADAS UTM		
X	434052	
Y	4670427	
Girar a la derecha por la carretera hacia el pueblo de Villafuertes		
		

Nº	PARCIAL (m)	TOTAL (km)
12	372	8,635
COORDENADAS UTM		
X	433912	
Y	4670088	
Girar a la izquierda, dejando la carretera, antes de cruzar el río Cogollos		
		

Nº	PARCIAL (m)	TOTAL (km)
13	47	8,682
COORDENADAS UTM		
X	433958	
Y	4670078	
Área recreativa con una fuente. Seguir por el camino entre chopos		
		

Nº	PARCIAL (m)	TOTAL (km)
14	930	9,612
COORDENADAS UTM		
X	434852	
Y	4670103	
Girar a la derecha por la carretera, seguir hasta Villangómez		
		

Nº	PARCIAL (m)	TOTAL (km)
15	1348	10,96
COORDENADAS UTM		
X	436062	
Y	4670206	
Fin, Villangómez		
