

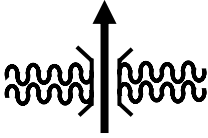

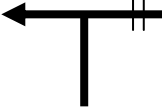

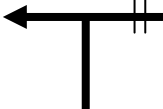





Ubierna entre la dehesa y el cañón

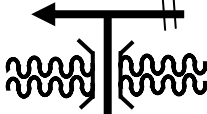

Nº	PARCIAL (m)	TOTAL (km)	
01	0	0,000	
COORDENADAS UTM			
X	442769		
Y	4704985		
Inicio en Ubierna, plaza de la Iglesia			

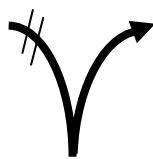

Nº	PARCIAL (m)	TOTAL (km)	
02	922	0,922	
COORDENADAS UTM			
X	442683		
Y	4705004		
Coger el puentecito de la C/ del Medio			



Nº	PARCIAL (m)	TOTAL (km)	
03	105	1,027	
COORDENADAS UTM			
X	442686		
Y	4705090		
Girar a la izquierda			

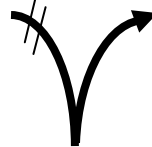

Nº	PARCIAL (m)	TOTAL (km)	
04	77	1,104	
COORDENADAS UTM			
X	442612		
Y	4705116		
Girar a la izquierda: vista al Castillo de Ubierna de frente			



Nº	PARCIAL (m)	TOTAL (km)	
05	71	1,175	
COORDENADAS UTM			
X	442590		
Y	4705051		
Lavadero, seguir recto			



Nº	PARCIAL (m)	TOTAL (km)
06	60	1,235
COORDENADAS UTM		
X	442590	
Y	4704996	
Cruzar un puentecito, y girar a la izquierda en C/La Isla		
		
		



Nº	PARCIAL (m)	TOTAL (km)
07	50	1,285
COORDENADAS UTM		
X	442635	
Y	4704976	
Girar a la derecha		
		
		

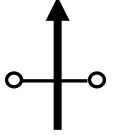

Nº	PARCIAL (m)	TOTAL (km)
08	72	1,357
COORDENADAS UTM		
X	442577	
Y	4704958	
Seguir recto		
		
		

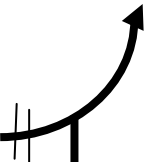

Nº	PARCIAL (m)	TOTAL (km)
09	73	1,430
COORDENADAS UTM		
X	442507	
Y	4704974	
Girar a la derecha, seguir remontando el valle del arroyo de la Rueda		
		
		



Nº	PARCIAL (m)	TOTAL (km)
10	668	2,098
COORDENADAS UTM		
X	441985	
Y	4705287	
El Pozo del Diablo		
		
		

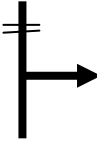

N°	PARCIAL (m)	TOTAL (km)
11	160	2,258
COORDENADAS UTM		
X	441832	
Y	4705256	
Cruzar el arroyo de La Rueda		
		

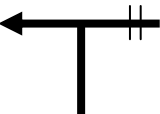

N°	PARCIAL (m)	TOTAL (km)
12	1116	3,374
COORDENADAS UTM		
X	441165	
Y	4705959	
Monteacedo		
		

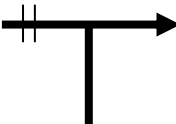

N°	PARCIAL (m)	TOTAL (km)
13	399	3,773
COORDENADAS UTM		
X	440911	
Y	4706281	
Cadena, seguir recto		
		

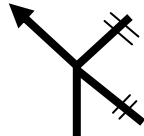

N°	PARCIAL (m)	TOTAL (km)
14	67	3,840
COORDENADAS UTM		
X	440869	
Y	4706324	
Girar a la derecha por la pista		
		

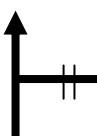

N°	PARCIAL (m)	TOTAL (km)
15	930	4,770
COORDENADAS UTM		
X	440061	
Y	4706652	
Necrópolis de Los Pilones		
		

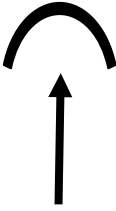

Nº	PARCIAL (m)	TOTAL (km)
16	722	5,492
COORDENADAS UTM		
X	439543	
Y	4706857	
Girar a la derecha por una vaguada, delante un parque eólico.		
		
		



Nº	PARCIAL (m)	TOTAL (km)
17	2657	8,149
COORDENADAS UTM		
X	441867	
Y	4706512	
Entrada a S.Martín de Ubierna, girar a la izquierda		
		
		



Nº	PARCIAL (m)	TOTAL (km)
18	34	8,183
COORDENADAS UTM		
X	441871	
Y	4706540	
Girar a la derecha		
		
		

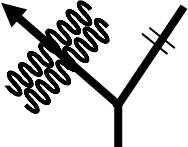

Nº	PARCIAL (m)	TOTAL (km)
19	178	8,361
COORDENADAS UTM		
X	442015	
Y	4706481	
Girar a la izquierda (hay una fuente a 100m a la derecha)		
		
		



Nº	PARCIAL (m)	TOTAL (km)
20	26	8,387
COORDENADAS UTM		
X	442048	
Y	4706487	
Seguir recto		
		
		



Nº	PARCIAL (m)	TOTAL (km)
21	139	8,526
COORDENADAS UTM		
X	442165	
Y	4706513	
Pasar debajo del túnel de la carretera		
		
		

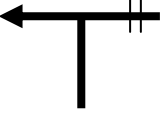

Nº	PARCIAL (m)	TOTAL (km)
22	92	8,618
COORDENADAS UTM		
X	442169	
Y	4706577	
Fuente		
		
		

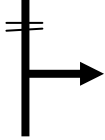

Nº	PARCIAL (m)	TOTAL (km)
23	53	8,671
COORDENADAS UTM		
X	442176	
Y	4706625	
Cuevas de San Martín		
		
		

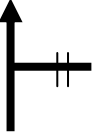

Nº	PARCIAL (m)	TOTAL (km)
24	2479	11,15
COORDENADAS UTM		
X	441884	
Y	4707180	
Girar a la izquierda, cruzar el arroyo y subir por el camino.		
		
		

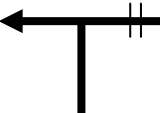

Nº	PARCIAL (m)	TOTAL (km)
25	2240	13,39
COORDENADAS UTM		
X	441536	
Y	4707338	
Se baja hacia el arroyo, y se vuelve a subir en la ladera opuesta		
		
		

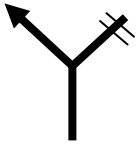

Nº	PARCIAL (m)	TOTAL (km)	
26	1260	14,65	
COORDENADAS UTM			
X	442424		
Y	4706869		
<p>Vistas desde La Conchuela: de aquí se baja a la fuente, volviendo a San Martín por el túnel</p>			

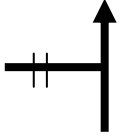

Nº	PARCIAL (m)	TOTAL (km)	
27	690	15,34	
COORDENADAS UTM			
X	442063		
Y	4706490		
<p>Girar a la izquierda (coincide con el punto 20 de ida)</p>			

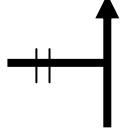

Nº	PARCIAL (m)	TOTAL (km)	
28	100	15,44	
COORDENADAS UTM			
X	442146		
Y	4706433		
<p>Girar a la derecha (a la derecha hay una fuente y la iglesia)</p>			


Nº	PARCIAL (m)	TOTAL (km)	
29	70	15,51	
COORDENADAS UTM			
X	442103		
Y	4706374		
<p>Seguir recto</p>			

Nº	PARCIAL (m)	TOTAL (km)	
30	260	15,77	
COORDENADAS UTM			
X	442021		
Y	4706138		
<p>Girar a la izquierda de vuelta a Ubierna</p>			

Nº	PARCIAL (m)	TOTAL (km)
31	970	16,74
COORDENADAS UTM		
X	442522	
Y	4705317	
A la bifurcación, coger la izquierda		
		

Nº	PARCIAL (m)	TOTAL (km)
32	290	17,03
COORDENADAS UTM		
X	442718	
Y	4705164	
Seguir recto		
		

Nº	PARCIAL (m)	TOTAL (km)
33	20	17,05
COORDENADAS UTM		
X	442736	
Y	4705129	
Seguir recto		
		

Nº	PARCIAL (m)	TOTAL (km)
34	140	17,19
COORDENADAS UTM		
X	442762	
Y	4705015	
Fin: Plaza de la Iglesia en Ubierna		
