

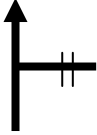

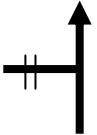

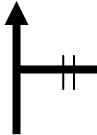



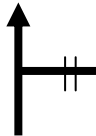

Los Bosques de Obécuri y Bajauri

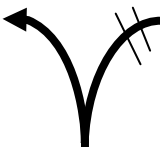

N°	PARCIAL (m)	TOTAL (km)
01	0	0,000
COORDENADAS UTM		
X	538509	
Y	4722237	
Punto de inicio: cruce de la carretera BU-741 con el camino de Marquínez		
		
		

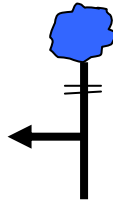

N°	PARCIAL (m)	TOTAL (km)
02	76	0,076
COORDENADAS UTM		
X	538499	
Y	4722294	
Seguir recto		
		
		

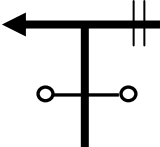

N°	PARCIAL (m)	TOTAL (km)
03	72	0,148
COORDENADAS UTM		
X	538477	
Y	4722389	
Seguir recto		
		
		

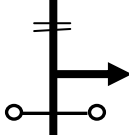

N°	PARCIAL (m)	TOTAL (km)
04	81	0,229
COORDENADAS UTM		
X	538448	
Y	4722472	
Seguir recto		
		
		

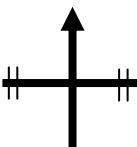

N°	PARCIAL (m)	TOTAL (km)
05	274	0,503
COORDENADAS UTM		
X	538342	
Y	4722629	
Seguir recto		
		
		

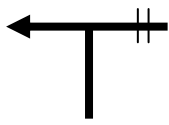

N°	PARCIAL (m)	TOTAL (km)
06	751	1,254
COORDENADAS UTM		
X	538263	
Y	4723288	
Girar a la izquierda		
		

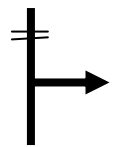

N°	PARCIAL (m)	TOTAL (km)
07	298	1,552
COORDENADAS UTM		
X	538084	
Y	4723322	
Girar a la izquierda, con la posibilidad de acercarse a la balsa de riego a la derecha		
		

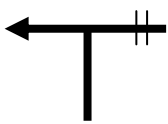

N°	PARCIAL (m)	TOTAL (km)
08	768	2,320
COORDENADAS UTM		
X	537418	
Y	4723344	
A una valla, girar a la izquierda		
		

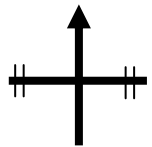

N°	PARCIAL (m)	TOTAL (km)
09	219	2,539
COORDENADAS UTM		
X	537479	
Y	4723141	
A una valla, girar a la derecha		
		

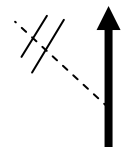

N°	PARCIAL (m)	TOTAL (km)
10	847	3,386
COORDENADAS UTM		
X	536670	
Y	4723099	
Cruce recto		
		



N°	PARCIAL (m)	TOTAL (km)	
11	1.128	4,514	
COORDENADAS UTM			
X	535569		
Y	4723271		
Carretera: cruzarla y girar a la izquierda			

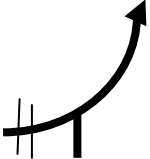

N°	PARCIAL (m)	TOTAL (km)	
12	334	4,848	
COORDENADAS UTM			
X	535502		
Y	4722943		
Girar a la derecha			

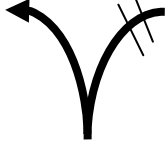

N°	PARCIAL (m)	TOTAL (km)	
13	45	4,893	
COORDENADAS UTM			
X	535472		
Y	4722930		
Girar a la izquierda			

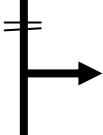

N°	PARCIAL (m)	TOTAL (km)	
14	221	5,114	
COORDENADAS UTM			
X	535462		
Y	4722714		
Entrada en Bajauri: seguir recto			



N°	PARCIAL (m)	TOTAL (km)	
15	34	5,148	
COORDENADAS UTM			
X	535465		
Y	4722667		
Seguir recto			


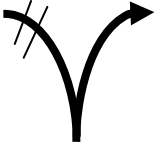
Nº	PARCIAL (m)	TOTAL (km)
16	62	5,210
COORDENADAS UTM		
X	535477	
Y	4722618	
Cruzar la plaza con la fuente, seguir recto		
		
		


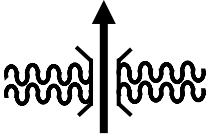
Nº	PARCIAL (m)	TOTAL (km)
17	9	5,219
COORDENADAS UTM		
X	535486	
Y	4722609	
A la carretera, girar a la derecha		
		
		



Nº	PARCIAL (m)	TOTAL (km)
18	86	5,305
COORDENADAS UTM		
X	535499	
Y	4722532	
Girar a la izquierda y dejar la carretera		
		
		


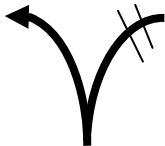
Nº	PARCIAL (m)	TOTAL (km)
19	678	5,983
COORDENADAS UTM		
X	536100	
Y	4722262	
Girar a la derecha hacia la balsa		
		
		


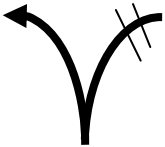
Nº	PARCIAL (m)	TOTAL (km)
20	45	6,028
COORDENADAS UTM		
X	536106	
Y	4722209	
Girar a la izquierda		
		
		



N°	PARCIAL (m)	TOTAL (km)	
21	746	6,774	
COORDENADAS UTM			
X	536230		
Y	4721576		
Bifurcación, derecha			

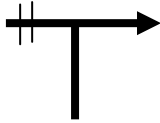

N°	PARCIAL (m)	TOTAL (km)	
22	713	7,487	
COORDENADAS UTM			
X	536691		
Y	4721315		
Cruzar el puente sobre el arroyo de La Fuente Sauces			

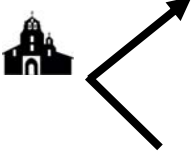

N°	PARCIAL (m)	TOTAL (km)	
23	710	8,197	
COORDENADAS UTM			
X	537155		
Y	4721699		
Fuente			



N°	PARCIAL (m)	TOTAL (km)	
24	671	8,868	
COORDENADAS UTM			
X	537685		
Y	4721937		
Bifurcación, izquierda			


N°	PARCIAL (m)	TOTAL (km)	
25	72	8,940	
COORDENADAS UTM			
X	537754		
Y	4721969		
Bifurcación, izquierda			

N°	PARCIAL (m)	TOTAL (km)
26	695	9,635
COORDENADAS UTM		
X	538368	
Y	4722120	
En Obécure, girar a la derecha		
		

N°	PARCIAL (m)	TOTAL (km)
27	41	9,676
COORDENADAS UTM		
X	538386	
Y	4722140	
Girar a la derecha		
		

N°	PARCIAL (m)	TOTAL (km)
28	162	9,838
COORDENADAS UTM		
X	538508	
Y	4722175	
Después de la iglesia, girar a la derecha		
		

N°	PARCIAL (m)	TOTAL (km)
29	212	10,050
COORDENADAS UTM		
X	538495	
Y	4722024	
Ermita del Cristo		
		

N°	PARCIAL (m)	TOTAL (km)
30	210	10,260
COORDENADAS UTM		
X	538529	
Y	4722194	
Fin		
